नेपाल सरकार,
उर्जा, जलस्रोत, तथा सिचाईं मन्त्रालय,
जल तथा मौसम विज्ञान विभाग,
हावापानी महाशाखा, कृषि-हावापानी शाखा

साप्ताहिक कृषि-मौसम बुलेटिन

जारी मिति: १८ आश्विन, २०८०

गत साताको साप्ताहिक मौसम सारांश

साप्ताहिक कुल वर्षाः ८३ वटा मौसम केन्द्रहरुमा मापन गरिएको साप्ताहिक कुल वर्षाको तथ्याङ्क अनुसार गत साता देशको अधिकांश केन्द्रहरुमा वर्षा मापन भएको छ। वर्षा मापन भएका केन्द्रहरु मध्ये अधिकांश केन्द्रहरुमा सरदर भन्दा बढी वर्षा मापन गरिएको छ। गत साता सबैभन्दा बढी गण्डकी प्रदेशको तनहुँ जिल्लामा रहेको खैरेनीटार केन्द्रमा २१०.३ मि.मि. वर्षा मापन भएको छ।

साप्ताहिक अधिकतम तापक्रमः १०६ वटा मौसम केन्द्रहरुमा मापन गरिएको साप्ताहिक औसत अधिकतम तापक्रमको तथ्याङ्क अनुसार गत साता देशका धेरै केन्द्रहरुमा सरदर भन्दा बढी अधिकतम तापक्रम मापन भएको छ। तराईका अधिकांश स्थानमा ३० डि.से. भन्दा बढी अधिकतम तापक्रम मापन गरिएको छ भने गण्डकी प्रदेशको नवलपरासी जिल्लामा रहेको दुम्कौली (बर्दघाट सुस्ता पूर्व) केन्द्रमा सबैभन्दा बढी ३६.२ डि.से. अधिकतम तापक्रम मापन गरिएको छ।

साप्ताहिक न्यूनतम तापक्रमः १०५ वटा मौसम केन्द्रहरुमा मापन गरिएको साप्ताहिक औसत न्यूनतम तापक्रमको तथ्याङ्क अनुसार गत साता देशको अधिकांश केन्द्रहरुमा सरदर भन्दा बढी न्यूनतम तापक्रम मापन भएको छ। मधेश प्रदेशका अधिकांश स्थानहरुमा तथा कोशी, गण्डकी र लुम्बिनी प्रदेशका तराईका केही स्थानहरुमा २५.० डि.से. भन्दा बढी न्यूनतम तापक्रम मापन गरिएको छ। गण्डकी प्रदेशको मुस्ताङ जिल्लामा रहेको जोमसोम केन्द्रमा सबैभन्दा कम ७.४ डि.से. न्यूनतम तापक्रम मापन भएको छ।

सारांशः (टेलिभिजनको लागि)

गत साता सबैभन्दा बढी गण्डकी प्रदेशको तनहुँ जिल्लामा रहेको खैरेनीटार केन्द्रमा २१०.३ मि.मि. वर्षा मापन भएको छ। तराईका अधिकांश स्थानमा ३० डि.से. भन्दा बढी अधिकतम तापक्रम मापन गरिएको छ भने गण्डकी प्रदेशको नवलपरासी जिल्लामा रहेको दुम्कौली (बर्दघाट सुस्ता पूर्व) केन्द्रमा सबैभन्दा बढी ३६.२ डि.से. अधिकतम तापक्रम मापन गरिएको छ। मधेश प्रदेशका अधिकांश स्थानहरुमा तथा कोशी, गण्डकी र लुम्बिनी प्रदेशका तराईका केही स्थानहरुमा २५.० डि.से. भन्दा बढी न्यूनतम तापक्रम

मापन गरिएको छ। गण्डकी प्रदेशको मुस्ताङ जिल्लामा रहेको जोमसोम केन्द्रमा सबैभन्दा कम ७.४ डि.से. न्यूनतम तापक्रम मापन भएको छ।

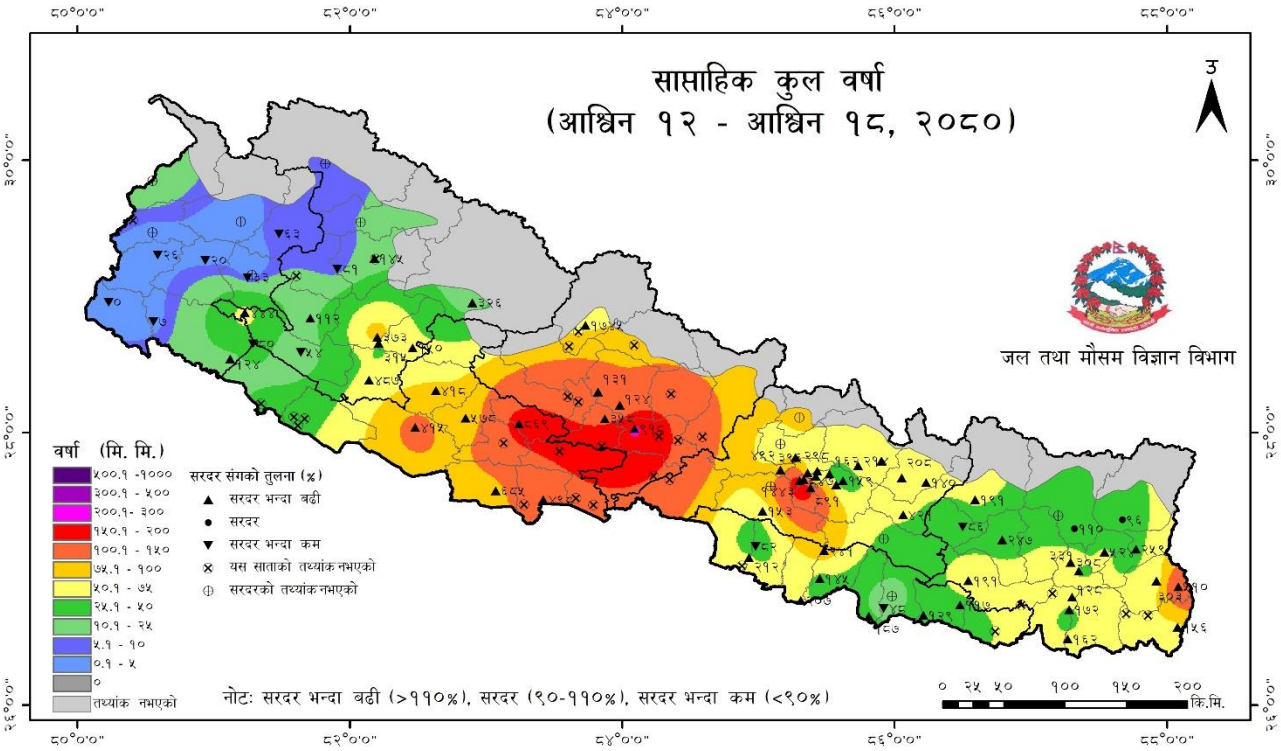

नक्सा १: साप्ताहिक वर्षाको विवरण। नक्साको पृष्ठभूमिमा देखाईएको रंगले साप्ताहिक कुल वर्षा जनाउँछ । त्रिभुजाकार तथा गोलाकार संकेतले केन्द्रमा मापन गरिएको वर्षालाई साप्ताहिक सरदर वर्षासँगको तुलनात्मक तथ्यांकमा देखाउँछ।

नेपाल सरकार,
उर्जा, जलस्रोत, तथा सिचाईं मन्त्रालय,
जल तथा मौसम विज्ञान विभाग,
हावापानी महाशाखा, कृषि-हावापानी शाखा

साप्ताहिक कृषि-मौसम बुलेटिन

जारी मिति: १८ आश्विन, २०८०

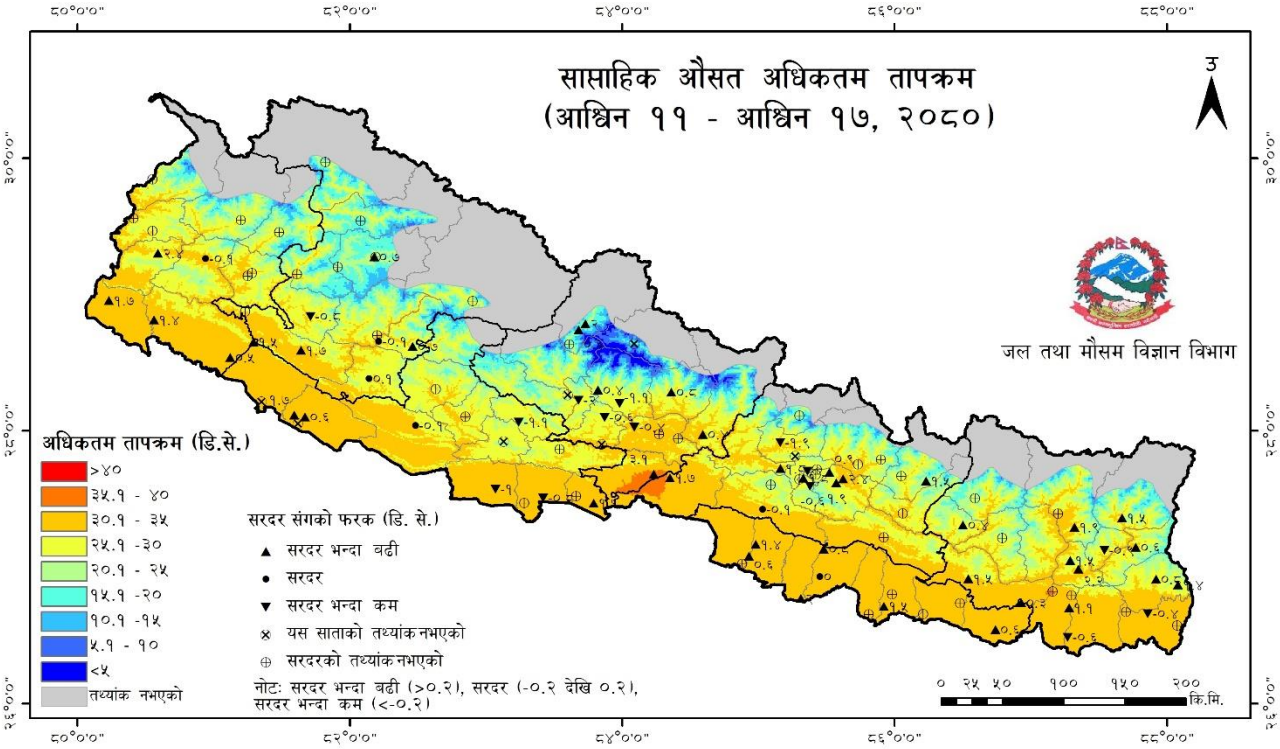

नक्सा २: नक्साको पृष्ठभूमिमा देखाईएको रंगले साप्ताहिक औसत अधिकतम तापक्रम (डि.से.) जनाउँछ । त्रिभुजाकार तथा गोलाकार संकेतले केन्द्रमा मापन गरिएको तापक्रमलाई साप्ताहिक सरदर तापक्रमसँगको फरकमा देखाउँछ।

नेपाल सरकार,
उर्जा, जलस्रोत, तथा सिचाईं मन्त्रालय,
जल तथा मौसम विज्ञान विभाग,
हावापानी महाशाखा, कृषि-हावापानी शाखा

साप्ताहिक कृषि-मौसम बुलेटिन

जारी मिति: १८ आश्विन, २०८०

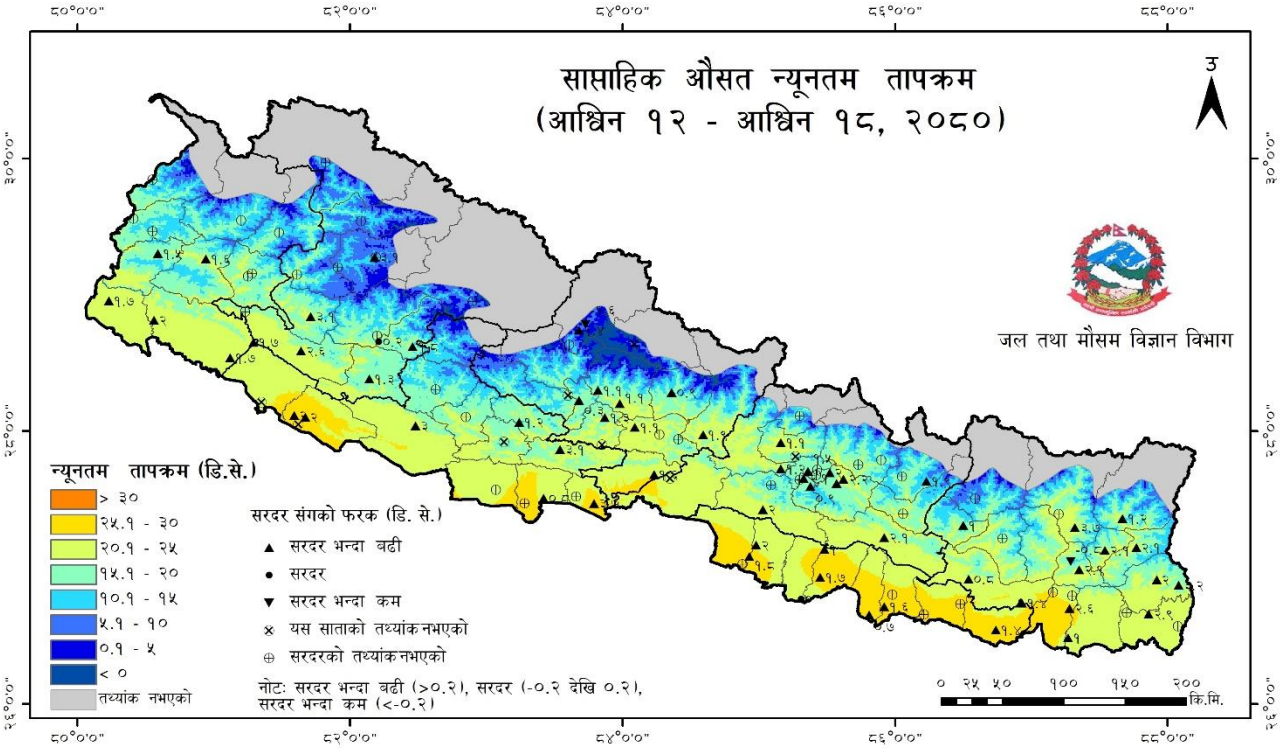

नक्सा ३: नक्साको पृष्ठभूमिमा देखाईएको रंगले साप्ताहिक औसत न्यूनतम तापक्रम (डि.से.) जनाउँछ । त्रिभुजाकार तथा गोलाकार संकेतले केन्द्रमा मापन गरिएको तापक्रमलाई साप्ताहिक सरदर तापक्रमसँगको फरकमा देखाउँछ।

नोटः

क) सरदर अधिकतम/न्यूनतम तापक्रम भन्नाले सन् १९९१ देखि २०२० सम्मको सम्बन्धित हप्ताको औसतमा ०.२ डि.से. भन्दा कम देखि ०.२ डि.से. भन्दा बढिको तापक्रमलाई जनाउँछ।

ख) सरदर वर्षा भन्नाले सन् १९९१ देखि २०२० सम्मको सम्बन्धित हप्ताको औसतमा १० प्रतिशत भन्दा कम देखि १० प्रतिशत भन्दा बढिको वर्षालाई जनाउँछ।

ग) वर्षा र न्यूनतम तापक्रमको अवधी गत साताको शुक्रवारदेखी विहिवारसम्म र अधिकतम तापक्रमको अवधी गत साताको विहिवार देखी बुधवारसम्म को तथ्याङ्कलाई लिएर यो बुलेटिन निर्माण गरिएको।

नेपाल सरकार,
उर्जा, जलस्रोत, तथा सिचाईं मन्त्रालय,
जल तथा मौसम बिज्ञान विभाग,
हावापानी महाशाखा, कृषि-हावापानी शाखा

साप्ताहिक कृषि-मौसम बुलेटिन

जारी मिति: १८ आश्विन, २०८०

कोशी प्रदेश : गत साताको साप्ताहिक मौसम विवरण (अवधी: आश्विन १२, शुक्रवार — आश्विन१८, बिहिवार, २०८०)

मौसम केन्द्र, जिल्ला	उचाई मि. (समुन्द्र सतहबाट	साप्ताहिक वर्षा		बर्षित दिन (>१ मि.मि.)	तापक्रम (⁰से)को दायरा		सापेक्षिक आर्द्रताको दायरा		>३०⁰ से तापक्रम भएको दिन	<१०⁰ से तापक्रम भएको दिन
		कुल (मि.मी.)	सरदरको %		अधिकतम	न्यूनतम	बिहानको (८:४५ बजे)	बेलुकाको (५:४५ बजे)		
गैंडा, झापा	१०७	-	-	-	-	-	-	-	-	-
फिदिम, पाँचथर	११५७	43.3	259	4	23.7-34.0	19.5-21.5	-	-	3	0
कन्याम, ईलाम	१५७०	139.2	510	5	19.5-28.8	17.0-19.5	-	-	0	0
चन्द्रगढी एयरपोर्ट , झापा	९०	68.6	156	6	27.1-36.4	22.5-25.4	100-70	98-74	5	0
दमक, झापा	११९	-	-	-	-	-	-	-	-	-
इलाम टि इस्टेट	१२०८	59.9	303	4	23.0-29.0	17.9-21.5	-	-	0	0
ताप्लेजुङ, ताप्लेजुङ	१७४४	32.6	96	4	20.0-28.4	15.6-17.4	96-69	97-81	0	0
खाँदबारी, संखुवासभा	१०६४	40.6	-	5	23.5-33.0	19.5-21.5	98-78	98-71	4	0
तरहरा, सुनसरी	१२०	47.1	172	4	28.0-37.5	24.5-26.5	94-74	93-77	6	0
बिराटनगर, मोरङ्ग	७२	51.2	162	4	28.2-35.7	-	94-77	98-77	5	-
चतरा, सुनसरी	१०५	-	-	-	-	-	-	-	-	-
तेरथुम, तेरथुम	१५२५	52.9	524	4	20.0-29.0	17.0-18.5	96-91	95-81	0	0
धरान वजार, सुनसरी	३१०	64.6	128	6	28.5-36.0	23.4-24.9	93-64	96-81	6	0
धनकुटा, धनकुटा	११९२	46.3	331	4	23.4-32.8	19.0-21.0	97-74	95-78	3	0
पाखीवास, धनकुटा	१७२०	66.9	308	4	20.5-26.5	13.5-15.5	98-67	93-76	0	0
चैनपुर, संखुवासभा	१२७७	26.5	110	4	26.4-30.5	19.8-21.0	84-79	81-71	1	0
दिक्तेल, खोटाङ	१६१२	40.3	247	4	20.4-27.0	15.8-18.5	96-83	96-80	0	0
सल्लेरी, सोलुखुम्बु	२३८३	54.3	191	6	24.0-28.2	11.0-12.6	94-70	95-84	0	0
नेपालटार, उदयपुर	४६९	71.2	191	6	28.0-34.5	22.0-25.8	92-87	93-83	5	0
ओखलढुङ्गा, ओखलढुङ्गा	१७३१	33.1	86	5	19.4-27.6	15.7-17.4	100-76	98-80	0	0

नेपाल सरकार,
उर्जा, जलस्रोत, तथा सिचाईं मन्त्रालय,
जल तथा मौसम बिज्ञान विभाग,
हावापानी महाशाखा, कृषि-हावापानी शाखा

साप्ताहिक कृषि-मौसम बुलेटिन

जारी मिति: १८ आश्विन, २०८०

मधेश प्रदेश : गत साताको साप्ताहिक मौसम विवरण (अवधी: आश्विन १२, शुक्रवार — आश्विन१८, बिहिवार, २०८०)										
मौसम केन्द्र, जिल्ला	उचाई मि. (समुन्द्र सतहबाट	साप्ताहिक वर्षा		बर्षित दिन (>१ मि.मि.)	तापक्रम (⁰से)को दायरा		सापेक्षिक आर्द्रताको दायरा		>३०⁰ से तापक्रम भएको दिन	<१०⁰ से तापक्रम भएको दिन
		कुल (मि.मी.)	सरदरको %		अधिकतम	न्यूनतम	बिहानको (८:४५ बजे)	बेलुकाको (५:४५ बजे)		
राजबिराज, सप्तरी	६८	-	-	-	-	-	-	-	-	-
सिराहा, सिराहा	६३	43.6	129	5	29.8-37.4	23.2-27.0	90-77	100-73	6	0
लाहान, सिराहा	११०	37.1	117	3	32.5-37.5	24.5-26.5	90-78	94-73	7	0
फत्तेपुर, सप्तरी	८३	-	-	-	-	-	-	-	-	-
जलेश्वर, महोत्तरी	६८	29	187	4	30.5-36.5	25.0-27.5	92-82	98-84	7	0
कर्मैया, सर्लाही	१३९	92.3	241	4	30.5-37.0	24.5-26.2	92-82	95-82	7	0
मनुसमारा, सर्लाही	९०	43.1	145	3	30.1-36.1	24.7-27.0	93-84	92-76	7	0
हर्दिनाथ, धनुषा	९३	11.4	-	3	30.5-36.0	24.4-26.0	90-78	97-85	7	0
जनकपुर, धनुषा	७६	16.2	48	3	30.5-38.4	25.6-27.2	93-70	92-67	7	0
गौर, रौतहट	७७	55.8	207	2	32.4-35.4	21.9-25.5	95-85	87-73	7	0
विरगन्ज, पर्सा	६७	-	-	-	-	-	-	-	-	-
परवानीपुर,बारा	८७	56.8	212	4	30.2-36.0	24.5-26.5	91-71	97-79	7	0
सिमरा, बारा	१३७	27.1	82	3	30.6-36.4	24.0-26.5	90-72	100-80	7	0

बागमती प्रदेशः गत साताको साप्ताहिक मौसम विवरण (अवधी: आश्विन १२, शुक्रवार — आश्विन १८, बिहिवार, २०८०)						
मौसम केन्द्र, जिल्ला	उचाई मि.	साप्ताहिक वर्षा		तापक्रम (⁰से)को दायरा	सापेक्षिक आर्द्रताको दायरा	

नेपाल सरकार,
उर्जा, जलस्रोत, तथा सिचाईं मन्त्रालय,
जल तथा मौसम बिज्ञान विभाग,
हावापानी महाशाखा, कृषि-हावापानी शाखा

साप्ताहिक कृषि-मौसम बुलेटिन

जारी मिति: १८ आश्विन, २०८०

	(समुन्द्र सतहबाट	कुल (मि.मी.)	सरदरको %	बर्षित दिन (>१ मि.मि.)	अधिकतम	न्यूनतम	बिहानको (८:४५ बजे)	बेलुकाको (५:४५ बजे)	>३०° से तापक्रम भएको दिन	<१०° से तापक्रम भएको दिन
मन्थली, रामेछाप	४९७	53	421	5	27.4-36.8	21.2-23.5	95-73	94-61	6	0
सिन्धुली माडी, सिन्धुली	५५६	45.6	-	4	28.0-34.3	22.0-23.4	94-86	97-87	5	0
जिरी, दोलखा	१८७७	55.4	140	7	22.7-26.1	12.9-17.2	97-76	98-88	0	0
चरिकोट, दोलखा	१९४०	55.9	208	5	23.5-25.6	14.2-16.7	96-58	98-88	0	0
खोकना, ललितपुर	१३०९	183.3	1443	6	25.8-31.6	17.0-19.2	99-80	96-86	2	0
चाँगुनारायण, भक्तपुर	१५०२	63.2	298	4	21.4-29.6	17.6-19.5	99-86	95-79	0	0
धुन्चे, रसुवा	१९९३	88.6	-	6	17.2-25.1	14.0-16.4	-	-	0	0
भक्तपुर, भक्तपुर	१३१५	48.7	260	4	23.5-31.5	18.0-20.0	98-83	95-83	1	0
नगरकोट, भक्तपुर	२१४७	51.2	162	4	20.5-25.0	14.0-16.1	100-74	100-89	0	0
धुनीबेसी, धादिङ	९९१	84.6	492	5	28.0-33.0	19.5-21.5	96-77	96-82	5	0
पाँचखाल, काभ्रे	८५७	23.1	159	4	30.7-35.1	19.8-22.3	94-83	92-73	7	0
एरपोर्ट, काठमाडौं	१३३७	76.8	396	5	22.5-30.8	17.2-19.6	99-78	98-82	2	0
खुमलटार, ललितपुर	१३३४	116	847	6	26.6-30.8	18.0-20.4	95-74	89-81	3	0
बाहविसे, सिन्धुपाल्चोक	८८४	71.7	139	5	25.0-33.5	18.0-21.0	96-86	94-90	4	0
धुलिखेल, धुलिखेल	१५४३	62.7	380	4	20.5-30.0	16.5-18.5	-	-	1	0
गोदावरी, ललितपुर	१५२७	160.3	891	5	21.5-28.5	14.5-17.0	-	-	0	0
चौतारा, सिन्धुपाल्चोक	१५५२	65	214	4	26.0-30.6	16.1-19.6	98-76	95-89	2	0
ककनी, नुवाकोट	२०३०	58	164	5	-	-	-	-	-	-
नुवाकोट, नुवाकोट	९६६	56.6	-	4	23.0-31.4	19.5-22.5	98-90	98-83	4	0
हेटौडा, मकवानपुर	४५२	55.1	153	4	-	-	-	-	-	-
दामन, मकवानपुर	२२६५	96	-	5	19.5-24.7	13.0-14.5	-	-	0	0
रामपुर, चितवन	१८९	-	-	-	-	-	-	-	-	-

गण्डकी प्रदेशः गत साताको साप्ताहिक मौसम विवरण (अवधी: आश्विन १२, शुक्रवार — आश्विन १८, बिहिवार,२०८०)

नेपाल सरकार,
उर्जा, जलस्रोत, तथा सिचाईं मन्त्रालय,
जल तथा मौसम बिज्ञान विभाग,
हावापानी महाशाखा, कृषि-हावापानी शाखा

साप्ताहिक कृषि-मौसम बुलेटिन

जारी मिति: १८ आश्विन, २०८०

मौसम केन्द्र, जिल्ला	उचाई मि. (समुन्द्र सतहबाट	साप्ताहिक वर्षा		बर्षित दिन (>१ मि.मि.)	तापक्रम (⁰से)को दायरा		सापेक्षिक आर्द्रताको दायरा		>३⁰⁰ से तापक्रम भएको दिन	<१⁰⁰ से तापक्रम भएको दिन
		कुल (मि.मी.)	सरदरको %		अधिकतम	न्यूनतम	बिहानको (८:४५ बजे)	बेलुकाको (५:४५ बजे)		
हुम्दे, मनाङ	३४०१	-	-	-	-	-	-	-	-	-
दमौली, तनहुँ	३४७	-	-	-	-	-	-	-	-	-
खैरेनीटार, तनहुँ	५१५	210.3	918	5	26.1-34.3	21.1-24.5	98-80	96-75	5	0
लुम्ले, कास्की	१७३८	132	131	4	18.0-26.0	15.0-17.5	98-87	99-97	0	0
चापकोट, स्याङ्जा	६१७	-	-	-	-	-	-	-	-	-
गोरखा, गोरखा	७२४	-	-	-	-	-	-	-	-	-
बन्दिपुर, तनहुँ	९९१	-	-	-	-	-	-	-	-	-
स्याङ्जा, स्याङ्जा	८७१	140.5	358	5	23.0-33.9	20.0-22.5	99-92	96-77	4	0
पोखरा, कास्की	८२७	100.4	124	5	22.0-32.0	20.0-21.8	97-76	99-70	4	0
खुदिबजार, लम्जुङ	८३८	-	-	-	-	-	-	-	-	-
दुम्कौली, नवलपरासी (बर्दघाट सुस्ता पूर्व)	१८३	-	-	-	-	-	-	-	-	-
कुस्मा, पर्वत	९००	-	-	-	-	-	-	-	-	-
लेते, मुस्ताङ	२४९०	-	-	-	-	-	-	-	-	-
बारलुङ, बारलुङ	९६४	-	-	-	-	-	-	-	-	-
थाकमार्फा, मुस्ताङ	२६५५	-	-	-	-	-	-	-	-	-
जोमसोम, मुस्ताङ	२७४१	69.8	1745	3	-	-	-	-	-	-

लुम्बिनी प्रदेशः गत साताको साप्ताहिक मौसम विवरण (अवधी: आश्विन १२, शुक्रवार — आश्विन १८, बिहिवार, २०८०)

मौसम केन्द्र, जिल्ला	उचाई मि. (समुन्द्र सतहबाट	साप्ताहिक वर्षा		बर्षित दिन (>१	तापक्रम (⁰से)को दायरा		सापेक्षिक आर्द्रताको दायरा		>३⁰⁰ से तापक्रम	<१⁰⁰ से तापक्रम भएको दिन
		कुल (मि.मी.)	सरदरको %		अधिकतम	न्यूनतम	बिहानको (८:४५ बजे)	बेलुकाको (५:४५ बजे)		

नेपाल सरकार,
उर्जा, जलस्रोत, तथा सिचाईं मन्त्रालय,
जल तथा मौसम बिज्ञान विभाग,
हावापानी महाशाखा, कृषि-हावापानी शाखा

साप्ताहिक कृषि-मौसम बुलेटिन

जारी मिति: १८ आश्विन, २०८०

				मि.मि.)					भएको दिन	
सेमारी, नवलपरासी (बर्दघाट सुस्ता पश्चिम)	११०	-	-	-	-	-	-	-	-	-
लुम्विनी, रुपन्देही	९५	-	-	-	-	-	-	-	-	-
तम्घास, गुल्मी	१५४७	170.4	869	4	19.0-27.5	16.0-18.0	98-87	98-93	0	0
तौलिहवा, कपिलवस्तु	१०६	89.1	685	4	26.2-35.2	23.2-25.4	98-76	96-70	5	0
खान्चिकोट, अर्घखाँची	१८०१	-	-	-	-	-	-	-	-	-
परासी, नवलपरासी (बर्दघाट सुस्ता पश्चिम)	११२	-	-	-	-	-	-	-	-	-
भैरहवा, रुपन्देही	१०८	129.6	498	4	26.6-36.0	22.8-26.4	95-79	97-69	5	0
तानसेन, पाल्पा	११८३	-	-	-	-	-	-	-	-	-
घोराही, दाङ	६६३	113.2	415	3	24.0-33.2	21.7-24.0	98-81	98-69	5	0
बिजुवाटार, प्युठान	८३५	78.6	578	3	23.0-34.9	20.1-22.8	97-86	98-72	4	0
लिबाङ, रोल्पा	१३१४	80.7	418	5	-	-	-	-	-	-
नेपालगन्ज, बाँके	१६५	-	-	-	30.6-36.0	-	-	88-68	7	-
नेपालगन्ज क्षेत्रीय का., बाँके	१४१	-	-	-	-	-	-	-	-	-
खजुरा, बाँके	१२९	-	-	-	-	-	-	-	-	-
गुलरीया, बर्दिया	१२६	-	-	-	-	-	-	-	-	-

नेपाल सरकार,
उर्जा, जलस्रोत, तथा सिचाईं मन्त्रालय,
जल तथा मौसम बिज्ञान विभाग,
हावापानी महाशाखा, कृषि-हावापानी शाखा

साप्ताहिक कृषि-मौसम बुलेटिन

जारी मिति: १८ आश्विन, २०८०

कर्णाली प्रदेशः गत साताको साप्ताहिक मौसम विवरण (अवधी: आश्विन १२, शुक्रवार — आश्विन १८, बिहिवार, २०८०)										
मौसम केन्द्र, जिल्ला	उचाई मि. (समुन्द्र सतहबाट	साप्ताहिक वर्षा		वर्षित दिन (>१ मि.मि.)	तापक्रम (°से)को दायरा		सापेक्षिक आर्द्रताको दायरा		>३०° से तापक्रम भएको दिन	<१०° से तापक्रम भएको दिन
		कुल (मि.मी.)	सरदरको %		अधिकतम	न्यूनतम	बिहानको (८:४५ बजे)	बेलुकाको (५:४५ बजे)		
मुसीकोट, रुकुम (पश्चिम भाग)	१४१२	54.2	150	4	21.0-30.3	17.4-19.6	98-82	96-70	1	0
चौरजहारीटार, रुकुम (पश्चिम भाग)	८६३	45.7	315	2	23.0-32.5	19.0-21.0	100-89	91-70	5	0
सल्यान बजार, सल्यान	१५५७	56.5	487	3	21.9-30.6	16.9-18.9	96-88	98-96	1	0
सुर्खेत एरपोर्ट, सुर्खेत	७२०	9.5	54	1	29.0-34.3	21.6-23.4	89-79	92-72	6	0
जाजरकोट, जाजरकोट	१२४०	97	373	3	27.5-31.5	18.0-21.0	96-78	77-66	3	0
दैलेख, दैलेख	१३९४	21.8	112	3	24.6-28.6	17.2-18.6	96-88	92-78	0	0
पुष्मा क्यामप, सुर्खेत	९५३	62.1	444	2	26.5-30.5	18.6-20.2	96-81	96-88	2	0
जुम्ला एरपोर्ट,जुम्ला	२३८४	-	-	-	-	-	-	-	-	-
मान्मा, कालिकोट	१७२९	-	-	-	-	-	-	-	-	-
दुनइ, डोल्पा	२०९८	14	326	3	25.5-31.5	8.0-12.5	94-68	80-50	4	2
सिमिकोट, हुम्ला	२९९३	5.6	-	2	16.8-29.5	8.5-10.7	91-63	89-57	0	6
नारमा, कालीकोट	२०१७	6	81	1	22.0-26.5	13.0-15.5	96-83	96-61	0	0
रारा, मुगु	२९८९	10.8	-	3	14.5-21.5	8.0-10.5	92-76	95-70	0	6
जुम्ला, जुम्ला	२३६३	16	145	2	16.2-27.4	9.4-13.5	92-65	93-57	0	1

नेपाल सरकार,
उर्जा, जलस्रोत, तथा सिचाईं मन्त्रालय,
जल तथा मौसम बिज्ञान विभाग,
हावापानी महाशाखा, कृषि-हावापानी शाखा

साप्ताहिक कृषि-मौसम बुलेटिन

जारी मिति: १८ आश्विन, २०८०

सुदुरपश्चिम प्रदेशः गत साताको साप्ताहिक मौसम विवरण (अवधी: आश्विन १२, शुक्रवार — आश्विन १८, बिहिवार, २०८०)

मौसम केन्द्र, जिल्ला	उचाई मि. (समुन्द्र सतहबाट	साप्ताहिक वर्षा		बर्षित दिन (>१ मि.मि.)	तापक्रम (°से)को दायरा		सापेक्षिक आर्द्रताको दायरा		>३०° से तापक्रम भएको दिन	<१०° से तापक्रम भएको दिन
		कुल (मि.मी.)	सरदरको %		अधिकतम	न्यूनतम	बिहानको (८:४५बजे)	बेलुकाको (५:४५ बजे)		
चिसापानी, कैलाली	२०१	35	80	3	31.0-35.7	23.5-25.8	97-75	97-81	7	0
चैनपुर, बझाङ	१४०५	0	-	0	28.0-29.2	16.5-18.4	86-75	70-51	0	0
वली गाउँ, अछाम	९८९	0	-	0	28.6-31.2	18.2-21.2	92-90	91-89	3	0
दिपायल, डोटी	५६३	3.2	20	1	31.5-34.8	21.4-22.4	95-85	84-72	7	0
मंगलसेन,अछाम	१३१०	4.2	33	3	26.8-31.2	18.0-19.6	97-86	87-78	4	0
धनगढी, कैलाली	१८४	1.4	7	1	32.8-35.3	24.0-25.5	89-75	87-79	7	0
टिकापुर, कैलाली	१४९	19.8	124	2	31.5-35.0	23.2-25.0	95-81	91-75	7	0
मार्तडी, बाजुरा	१५९८	10.2	63	2	26.5-29.0	17.0-18.0	98-81	97-84	0	0
दार्चुला नयाँ,दार्चुला	९४५	20.2	-	4	32.0-33.5	19.0-20.8	93-83	69-53	7	0
महेन्द्रनगर, कन्चनपुर	१९७	0	0	0	33.0-35.5	23.4-25.4	94-79	82-68	7	0
डडेलधुरा, डडेलधुरा	१८७९	2.7	26	2	-	15.3-16.7	91-80	-	-	0
पाटन नयाँ, बैतडी	१२९२	1.5	-	1	29.5-31.0	16.0-17.5	83-75	92-67	5	0
गोठालपानी, बैतडी	१३५२	-	-	-	29.0-31.0	17.0-19.5	93-84	94-85	5	0