नेपाल सरकार,
उर्जा, जलस्रोत, तथा सिचाईं मन्त्रालय,
जल तथा मौसम विज्ञान विभाग,
हावापानी महाशाखा, कृषि-हावापानी शाखा

साप्ताहिक कृषि-मौसम बुलेटिन

जारी मिति: २४ फागुन, २०८०

गत साताको साप्ताहिक मौसम सारांश

साप्ताहिक कुल वर्षाः ९३ वटा मौसम केन्द्रहरुमा मापन गरिएको साप्ताहिक कुल वर्षाको तथ्याङ्क अनुसार गत साता देशको अधिकांश केन्द्रहरुमा वर्षा मापन गरिएको छ। वर्षा मापन भएका धेरै केन्द्रहरुमा सरदर भन्दा बढी वर्षा मापन गरिएको छ। गत साता सबैभन्दा बढी सुदूरपश्चिम प्रदेशको बैतडी जिल्लामा रहेको गोठालापानी केन्द्रमा ५८.६ मि.मि. वर्षा मापन भएको छ।

साप्ताहिक अधिकतम तापक्रमः १०८ वटा मौसम केन्द्रहरुमा मापन गरिएको साप्ताहिक औसत अधिकतम तापक्रमको तथ्याङ्क अनुसार गत साता देशका धेरै केन्द्रहरुमा सरदर भन्दा कम अधिकतम तापक्रम मापन भएको छ। तराईका अधिकांश स्थानहरुमा २५.० डि.से. भन्दा बढी अधिकतम तापक्रम मापन गरिएको छ भने कोशी प्रदेशको सुनसरी जिल्लामा रहेको चतारा केन्द्रमा सबैभन्दा बढी ३०.५ डि.से. अधिकतम तापक्रम मापन गरिएको छ।

साप्ताहिक न्यूनतम तापक्रमः १०७ वटा मौसम केन्द्रहरुमा मापन गरिएको साप्ताहिक औसत न्यूनतम तापक्रमको तथ्याङ्क अनुसार गत साता देशका धेरै केन्द्रहरुमा सरदर भन्दा बढी न्यूनतम तापक्रम मापन भएको छ। तराईका अधिकांश स्थानहरुमा १०.० डि.से. भन्दा बढी न्यूनतम तापक्रम मापन गरिएको छ भने हिमाली क्षेत्रका केही स्थानहरुमा ०.० डि.से. भन्दा कम न्यूनतम तापक्रम मापन गरिएको छ । गण्डकी प्रदेशको मनाङ जिल्लामा रहेको हुम्दे केन्द्रमा सबैभन्दा कम -५.१ डि.से. न्यूनतम तापक्रम मापन भएको छ।

सारांशः (टेलिभिजनको लागि)

गत साता सबैभन्दा बढी सुदूरपश्चिम प्रदेशको बैतडी जिल्लामा रहेको गोठालापानी केन्द्रमा ५८.६ मि.मि. वर्षा मापन भएको छ। तराईका अधिकांश स्थानहरुमा २५.० डि.से. भन्दा बढी अधिकतम तापक्रम मापन गरिएको छ भने कोशी प्रदेशको सुनसरी जिल्लामा रहेको चतारा केन्द्रमा सबैभन्दा बढी ३०.५ डि.से. अधिकतम तापक्रम मापन गरिएको छ। हिमाली क्षेत्रका केही स्थानहरुमा ०.० डि.से. भन्दा कम

न्यूनतम तापक्रम मापन गरिएको छ । गण्डकी प्रदेशको मनाङ जिल्लामा रहेको हुम्दे केन्द्रमा सबैभन्दा कम -५.१ डि.से. न्यूनतम तापक्रम मापन भएको छ।

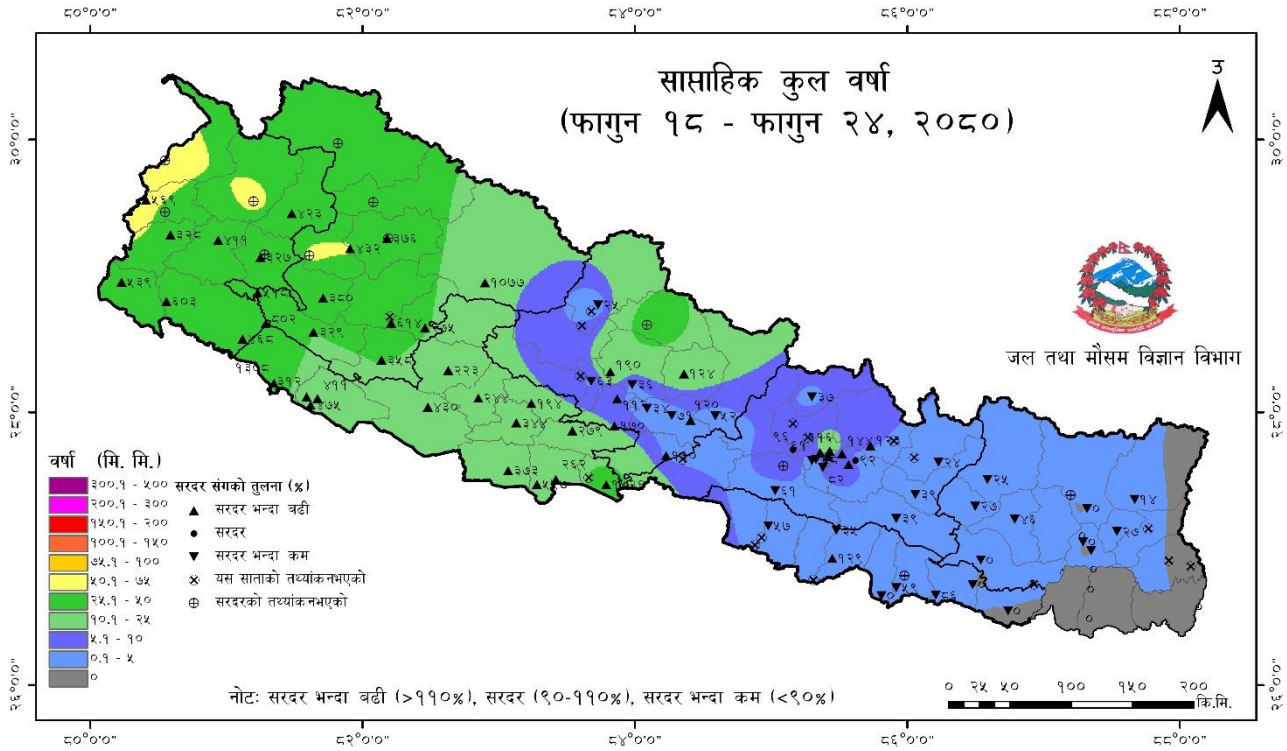

नक्सा १: साप्ताहिक वर्षाको विवरण। नक्साको पृष्ठभूमिमा देखाईएको रंगले साप्ताहिक कुल वर्षा जनाउँछ । त्रिभुजाकार तथा गोलाकार संकेतले केन्द्रमा मापन गरिएको वर्षालाई साप्ताहिक सरदर वर्षासँगको तुलनात्मक तथ्यांकमा देखाउँछ।

नेपाल सरकार,
उर्जा, जलस्रोत, तथा सिचाईं मन्त्रालय,
जल तथा मौसम विज्ञान विभाग,
हावापानी महाशाखा, कृषि-हावापानी शाखा

साप्ताहिक कृषि-मौसम बुलेटिन

जारी मिति: २४ फागुन, २०८०

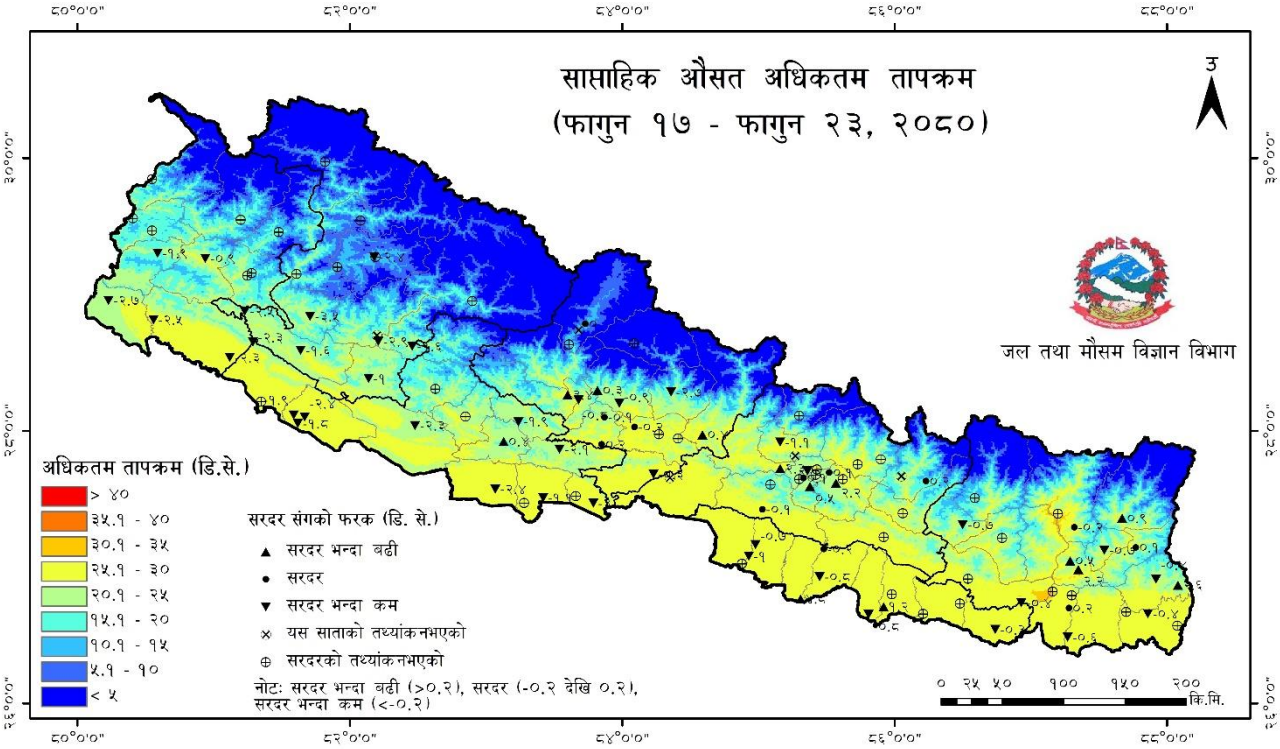

नक्सा २: नक्साको पृष्ठभूमिमा देखाईएको रंगले साप्ताहिक औसत अधिकतम तापक्रम (डि.से.) जनाउँछ । त्रिभुजाकार तथा गोलाकार संकेतले केन्द्रमा मापन गरिएको तापक्रमलाई साप्ताहिक सरदर तापक्रमसँगको फरकमा देखाउँछ।

नेपाल सरकार,
उर्जा, जलस्रोत, तथा सिचाईं मन्त्रालय,
जल तथा मौसम विज्ञान विभाग,
हावापानी महाशाखा, कृषि-हावापानी शाखा

साप्ताहिक कृषि-मौसम बुलेटिन

जारी मिति: २४ फागुन, २०८०

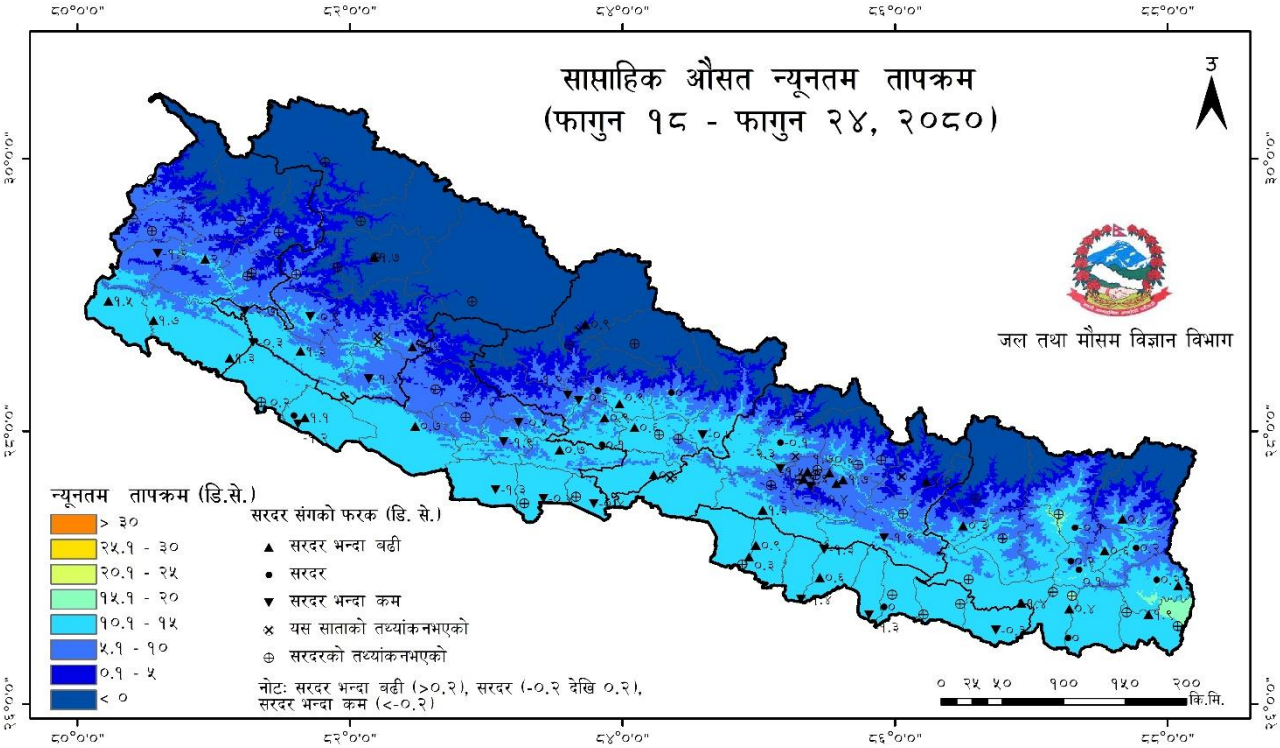

नक्सा ३: नक्साको पृष्ठभूमिमा देखाईएको रंगले साप्ताहिक औसत न्यूनतम तापक्रम (डि.से.) जनाउँछ । त्रिभुजाकार तथा गोलाकार संकेतले केन्द्रमा मापन गरिएको तापक्रमलाई साप्ताहिक सरदर तापक्रमसँगको फरकमा देखाउँछ।

नोटः

क) सरदर अधिकतम/न्यूनतम तापक्रम भन्नाले सन् १९९१ देखि २०२० सम्मको सम्बन्धित हप्ताको औसतमा ०.२ डि.से. भन्दा कम देखि ०.२ डि.से. भन्दा बढिको तापक्रमलाई जनाउँछ।

ख) सरदर वर्षा भन्नाले सन् १९९१ देखि २०२० सम्मको सम्बन्धित हप्ताको औसतमा १० प्रतिशत भन्दा कम देखि १० प्रतिशत भन्दा बढिको वर्षालाई जनाउँछ।

ग) वर्षा र न्यूनतम तापक्रमको अवधी गत साताको शुक्रवारदेखी विहिवारसम्म र अधिकतम तापक्रमको अवधी गत साताको विहिवार देखी बुधवारसम्म को तथ्याङ्कलाई लिएर यो बुलेटिन निर्माण गरिएको।

नेपाल सरकार,
उर्जा, जलस्रोत, तथा सिचाईं मन्त्रालय,
जल तथा मौसम बिज्ञान विभाग,
हावापानी महाशाखा, कृषि-हावापानी शाखा

साप्ताहिक कृषि-मौसम बुलेटिन

जारी मिति: २४ फागुन, २०८०

कोशी प्रदेश : गत साताको साप्ताहिक मौसम विवरण (अवधिः फागुन १८, शुक्रवार — फागुन २४, बिहिवार, २०८०)

मौसम केन्द्र, जिल्ला	उचाई मि. (समुन्द्र सतहबाट	साप्ताहिक वर्षा		बर्षित दिन (>१ मि.मि.)	तापक्रम (⁰से)को दायरा		सापेक्षिक आर्द्रताको दायरा		>३०⁰ से तापक्रम भएको दिन	<१०⁰ से तापक्रम भएको दिन
		कुल (मि.मी.)	सरदरको %		अधिकतम	न्यूनतम	बिहानको (८:४५ बजे)	बेलुकाको (५:४५ बजे)		
गैंडा, झापा	107	-	-	-	-	-	-	-	-	-
फिदिम, पाँचथर	1157	-	-	-	-	-	-	-	-	-
कन्याम, ईलाम	1570	-	-	-	-	-	-	-	-	-
चन्द्रगढी एयरपोर्ट, झापा	90	0	0	0	27.0-29.4	13.3-16.5	95-76	70-51	0	0
दमक, झापा	119	-	-	-	-	-	-	-	-	-
इलाम टि इस्टेट	1208	-	-	-	-	-	-	-	-	-
ताप्लेजुङ, ताप्लेजुङ	1744	1	14	1	17.8-21.4	6.8-10.8	91-56	83-48	0	5
खाँदबारी, संखुवासभा	1064	0	-	0	25.5-29.5	13.5-15.0	81-63	81-51	0	0
तरहरा, सुनसरी	120	0	0	0	28.0-30.6	10.5-15.0	95-81	72-54	1	0
बिराटनगर, मोरङ्ग	72	0	0	0	27.3-30.0	11.5-16.4	92-65	71-50	1	0
चतरा, सुनसरी	105	-	-	-	-	-	-	-	-	-
तेरथुम, तेरथुम	1525	0.7	27	0	18.5-22.0	8.0-10.5	86-73	80-57	0	4
धरान वजार, सुनसरी	310	0	0	0	27.6-31.0	13.5-18.0	76-64	72-56	1	0
धनकुटा, धनकुटा	1192	0	0	0	23.2-25.9	10.3-13.0	75-60	80-64	0	0
पाखीवास, धनकुटा	1720	0	0	0	18.0-21.0	7.5-10.5	82-54	89-63	0	6
चैनपुर, संखुवासभा	1277	0	0	0	22.0-25.5	10.0-11.0	69-63	67-60	0	1
दिक्तेल, खोटाङ	1612	1.3	46	1	19.5-22.2	8.8-11.0	87-65	89-52	0	4
सल्लेरी, सोलुखुम्बु	2383	1	25	1	16.2-21.5	1.6-4.0	85-40	85-36	0	7
नेपालटार, उदयपुर	469	0	0	0	25.6-29.5	11.0-15.0	87-71	76-53	0	0
ओखलढुङ्गा, ओखलढुङ्गा	1731	1.2	27	1	16.6-22.8	8.6-10.3	89-62	90-44	0	5

नेपाल सरकार,
उर्जा, जलस्रोत, तथा सिचाईं मन्त्रालय,
जल तथा मौसम बिज्ञान विभाग,
हावापानी महाशाखा, कृषि-हावापानी शाखा

साप्ताहिक कृषि-मौसम बुलेटिन

जारी मिति: २४ फागुन, २०८०

मधेश प्रदेश : गत साताको साप्ताहिक मौसम विवरण (अवधिः फागुन १८, शुक्रवार — फागुन २४, बिहिवार, २०८०)

मौसम केन्द्र, जिल्ला	उचाई मि. (समुन्द्र सतहबाट	साप्ताहिक वर्षा		बर्षित दिन (>१ मि.मि.)	तापक्रम (⁰से)को दायरा		सापेक्षिक आर्द्रताको दायरा		>३⁰ से तापक्रम भएको दिन	<१⁰ से तापक्रम भएको दिन
		कुल (मि.मी.)	सरदरको %		अधिकतम	न्यूनतम	बिहानको (८:४५ बजे)	बेलुकाको (५:४५ बजे)		
राजबिराज, सप्तरी	68	0	0	0	28.4-31.4	12.4-17.4	79-60	77-56	2	0
सिराहा, सिराहा	63	1.2	86	1	26.5-30.2	11.5-17.0	85-66	89-44	1	0
लाहान, सिराहा	110	0	0	0	28.0-30.5	11.0-16.5	100-74	77-53	2	0
फत्तेपुर, सप्तरी	83	-	-	-	-	-	-	-	-	-
जलेश्वर, महोत्तरी	68	0	0	0	25.5-30.0	14.0-16.0	86-70	79-47	2	0
कर्मैया, सर्लाही	139	1.2	35	1	27.5-30.5	11.0-18.2	92-73	80-50	2	0
मनुसमारा, सर्लाही	90	2.2	129	1	25.7-29.0	10.5-17.4	98-74	81-58	0	0
हर्दिनाथ, धनुषा	93	0	-	0	25.5-29.0	10.5-16.6	91-72	80-50	0	0
जनकपुर, धनुषा	76	1.7	59	1	27.4-32.0	10.6-18.0	84-68	73-48	4	0
गौर, रौतहट	77	-	-	-	-	-	-	-	-	-
विरगन्ज, पर्सा	67	-	-	-	-	-	-	-	-	-
परवानीपुर,बारा	87	-	-	-	-	-	-	-	-	-
सिमरा, बारा	137	2	57	1	26.8-28.9	9.2-17.4	98-70	83-50	0	1

बागमती प्रदेशः गत साताको साप्ताहिक मौसम विवरण (अवधिः फागुन १८, शुक्रवार — फागुन २४, बिहिवार, २०८०)

मौसम केन्द्र, जिल्ला	उचाई मि.	साप्ताहिक वर्षा		तापक्रम (⁰से)को दायरा	सापेक्षिक आर्द्रताको दायरा		

नेपाल सरकार,
उर्जा, जलस्रोत, तथा सिचाईं मन्त्रालय,
जल तथा मौसम बिज्ञान विभाग,
हावापानी महाशाखा, कृषि-हावापानी शाखा

साप्ताहिक कृषि-मौसम बुलेटिन

जारी मिति: २४ फागुन, २०८०

	(समुन्द्र सतहबाट	कुल (मि.मी.)	सरदरको %	बर्षित दिन (>१ मि.मि.)	अधिकतम	न्यूनतम	बिहानको (८:४५ बजे)	बेलुकाको (५:४५ बजे)	>३०° से तापक्रम भएको दिन	<१०° से तापक्रम भएको दिन
मन्थली, रामेछाप	497	1.2	39	1	25.6-30.5	9.4-15.0	98-52	72-34	3	2
सिन्धुली माडी, सिन्धुली	556	1.5	39	1	27.5-29.6	8.0-14.0	88-71	63-53	0	4
जिरी, दोलखा	1877	2.4	24	1	17.0-21.0	0.7-9.6	85-43	80-40	0	7
चरिकोट, दोलखा	1940	-	-	-	-	-	-	-	-	-
खोकना, ललितपुर	1309	3.8	61	1	19.4-26.0	-	95-59	91-59	0	-
चाँगुनारायण, भक्तपुर	1502	15.6	248	1	21.8-28.0	8.0-11.5	93-62	83-65	0	6
धुन्चे, रसुवा	1993	3.8	37	1	15.8-18.3	4.5-7.6	92-32	97-49	0	7
भक्तपुर, भक्तपुर	1315	5.6	112	1	22.5-25.5	4.0-12.5	96-82	81-73	0	4
नगरकोट, भक्तपुर	2147	7.2	144	1	17.5-18.7	5.5-8.4	92-29	92-16	0	7
धुनीबेसी, धादिङ	991	5	96	1	23.5-32.8	7.5-11.5	76-50	90-39	2	2
पाँचखाल, काभ्रे	857	3.5	92	1	26.7-28.8	5.3-14.1	85-69	71-25	0	4
एरपोर्ट, काठमाडौं	1337	9.5	116	1	19.2-26.3	6.8-12.7	89-59	88-33	0	5
खुमलटार, ललितपुर	1334	4.4	68	1	21.8-24.2	6.2-12.0	80-64	77-68	0	5
बाहविसे, सिन्धुपाल्चोक	884	-	-	-	-	-	-	-	-	-
धुलिखेल, काभ्रे	1543	9.5	176	1	17.5-25.0	6.5-11.0	-	-	0	5
गोदावरी, ललितपुर	1527	5.5	82	1	20.5-22.5	4.0-7.5	-	-	0	7
चौतारा, सिन्धुपाल्चोक	1552	5.4	123	1	23.5-25.6	7.5-11.4	87-48	90-34	0	6
ककनी, नुवाकोट	2030	-	-	-	-	-	-	-	-	-
नुवाकोट, नुवाकोट	966	-	-	-	-	-	-	-	-	-
हेटौडा, मकवानपुर	452	2.5	61	1	26.3-29.6	10.7-17.0	92-70	91-55	0	0
दामन, मकवानपुर	2265	9	-	2	13.8-17.6	4.0-6.6	-	-	0	7
रामपुर, चितवन	189	-	-	-	-	-	-	-	-	-

गण्डकी प्रदेशः गत साताको साप्ताहिक मौसम विवरण (अवधिः फागुन १८, शुक्रवार — फागुन २४, बिहिवार, २०८०)

नेपाल सरकार,
उर्जा, जलस्रोत, तथा सिचाईं मन्त्रालय,
जल तथा मौसम बिज्ञान विभाग,
हावापानी महाशाखा, कृषि-हावापानी शाखा

साप्ताहिक कृषि-मौसम बुलेटिन

जारी मिति: २४ फागुन, २०८०

मौसम केन्द्र, जिल्ला	उचाई मि. (समुन्द्र सतहबाट	साप्ताहिक वर्षा		बर्षित दिन (>१ मि.मि.)	तापक्रम (°से)को दायरा		सापेक्षिक आर्द्रताको दायरा		>३०° से तापक्रम भएको दिन	<१०° से तापक्रम एको दिन
		कुल (मि.मी.)	सरदरको %		अधिकतम	न्यूनतम	बिहानको (८:४५ बजे)	बेलुकाको (५:४५ बजे)		
हुम्दे, मनाङ	3401	34.6	-	3	-	-8	100-19	96-44	-	7
दमौली, तनहुँ	347	3	71	1	21.0-30.5	12.0-16.0	92-81	90-44	2	0
खैरेनीटार, तनहुँ	515	3	34	1	20.9-30.4	10.2-15.2	98-79	94-40	1	0
लुम्ले, कास्की	1738	17.5	190	2	14.0-20.5	5.2-10.0	98-66	99-85	0	7
चापकोट, स्याङ्जा	617	9.7	170	2	20.0-29.8	11.5-15.5	98-85	96-74	0	0
गोरखा, गोरखा	७२४	3	52	1	20.0-28.2	7.9-15.0	94-76	96-60	0	1
बन्दिपुर, तनहुँ	991	4.2	120	1	22.5-25.5	6.5-10.0	89-78	78-71	0	7
स्याङ्जा, स्याङ्जा	871	6.5	112	2	19.1-28.2	8.9-14.5	98-88	93-60	0	3
पोखरा, कास्की	827	3.9	36	2	19.0-26.5	9.5-16.2	90-62	92-38	0	1
खुदिबजार, लम्जुङ	838	16	124	2	19.8-25.2	10.5-15.5	88-59	92-60	0	0
दुम्कौली, नवलपरासी (बर्दघाट सुस्ता पूर्व)	183	4	160	1	24.5-30.5	12.5-17.5	99-75	92-52	2	0
कुस्मा, पर्वत	900	4.2	63	1	19.2-28.5	9.0-14.0	92-68	92-46	0	3
लेते, मुस्ताङ	2490	-	-	-	-	-	-	-	-	-
बारलुङ, बारलुङ	964	-	-	-	-	-	-	-	-	-
थाकमार्फा, मुस्ताङ	2655	-	-	-	-	-	-	-	-	-
जोमसोम, मुस्ताङ	2741	1.1	25	1	12.0-15.0	-6	86-38	75-57	0	7

लुम्बिनी प्रदेशः गत साताको साप्ताहिक मौसम विवरण (अवधिः फागुन १८, शुक्रवार — फागुन २४, बिहिवार, २०८०)

मौसम केन्द्र, जिल्ला	उचाई मि.	साप्ताहिक वर्षा		तापक्रम (°से)को दायरा	सापेक्षिक आर्द्रताको दायरा		

नेपाल सरकार,
उर्जा, जलस्रोत, तथा सिचाईं मन्त्रालय,
जल तथा मौसम बिज्ञान विभाग,
हावापानी महाशाखा, कृषि-हावापानी शाखा

साप्ताहिक कृषि-मौसम बुलेटिन

जारी मिति: २४ फागुन, २०८०

	(समुन्द्र सतहबाट	कुल (मि.मी.)	सरदरको %	बर्षित दिन (>१ मि.मि.)	अधिकतम	न्यूनतम	बिहानको (८:४५ बजे)	बेलुकाको (५:४५ बजे)	>३०° से तापक्रम भएको दिन	<१०° से तापक्रम भएको दिन
सेमारी, नवलपरासी (बर्दघाट सुस्ता पश्चिम)	110	35.1	1526	1	25.5-28.0	9.0-16.5	92-75	97-92	0	2
लुम्विनी, रुपन्देही	95	11.7	557	2	-	9.5-13.0	96-83	92-72	-	4
तम्घास, गुल्मी	1547	13	194	2	13.5-20.5	6.0-9.0	95-58	98-61	0	7
तौलिहवा, कपिलवस्तु	106	11.2	373	2	22.0-27.3	9.4-15.5	90-80	90-68	0	3
खान्चिकोट, अर्घखाँची	1801	23.4	344	2	17.0-21.0	6.6-9.5	95-65	99-82	0	7
परासी, नवलपरासी (बर्दघाट सुस्ता पश्चिम)	112	-	-	-	23.5-27.5	9.2-15.0	98-73	91-55	0	4
भैरहवा, रुपन्देही	108	11	262	2	24.8-28.8	9.6-16.0	89-76	91-45	0	2
तानसेन, पाल्पा	1183	16.2	279	2	15.6-25.0	11.0-12.5	89-63	89-71	0	0
घोराही, दाङ	663	19.8	430	2	19.3-26.5	10.5-14.7	96-63	91-51	0	0
बिजुवाटार, प्युठान	835	13.2	244	3	24.5-28.5	7.9-9.8	89-76	68-62	0	7
लिबाङ, रोल्पा	1314	14.7	223	2	14.5-25.5	4.5-10.0	90-66	97-51	0	7
नेपालगन्ज, बाँके	165	15.6	411	2	-	11.0-15.8	92-78	93-39	-	0
नेपालगन्ज क्षेत्रीय का., बाँके	141	17.1	475	2	21.0-29.5	11.0-16.0	95-75	86-48	0	0
खजुरा, बाँके	129	17.5	312	2	23.4-29.0	7.0-16.0	92-75	94-43	0	1
गुलरीया, बर्दिया	126	32.7	1308	2	20.0-30.0	8.6-15.0	91-80	88-53	1	1

नेपाल सरकार,
उर्जा, जलस्रोत, तथा सिचाईं मन्त्रालय,
जल तथा मौसम बिज्ञान विभाग,
हावापानी महाशाखा, कृषि-हावापानी शाखा

साप्ताहिक कृषि-मौसम बुलेटिन

जारी मिति: २४ फागुन, २०८०

कर्णाली प्रदेशः गत साताको साप्ताहिक मौसम विवरण (अवधिः फागुन १८, शुक्रवार — फागुन २४, बिहिवार, २०८०)										
मौसम केन्द्र, जिल्ला	उचाई मि. (समुन्द्र सतहबाट	साप्ताहिक वर्षा		वर्षित दिन (>१ मि.मि.)	तापक्रम (°से)को दायरा		सापेक्षिक आर्द्रताको दायरा		>३०° से तापक्रम भएको दिन	<१०° से तापक्रम भएको दिन
		कुल (मि.मी.)	सरदरको %		अधिकतम	न्यूनतम	बिहानको (८:४५ बजे)	बेलुकाको (५:४५ बजे)		
मुसीकोट, रुकुम (पश्चिम भाग)	1412	26.4	275	2	14.7-25.6	7.5-11.2	99-62	95-37	0	6
चौरजहारीटार, रुकुम (पश्चिम भाग)	863	31.3	614	2	17.0-29.2	-	93-65	96-50	0	-
सल्यान बजार, सल्यान	1557	25.8	358	2	13.2-26.2	-	95-75	98-87	0	-
सुर्खेत एरपोर्ट, सुर्खेत	720	25	329	3	17.8-28.5	9.2-15.0	96-68	90-50	0	2
जाजरकोट, जाजरकोट	1240	-	-	-	-	-	-	-	-	-
दैलेख, दैलेख	1394	38.4	380	3	14.6-23.4	6.7-11.0	96-62	97-58	0	5
पुष्मा क्यामप, सुर्खेत	953	45.1	518	3	17.0-23.5	7.6-12.0	98-66	93-76	0	5
जुम्ला एरपोर्ट,जुम्ला	2384	36.8	-	3	9.2-19.4	-5	93-75	95-37	0	7
मान्मा, कालिकोट	1729	51.2	-	3	11.6-22.5	4.3-9.0	97-58	89-49	0	7
दुनइ, डोल्पा	2098	14	1077	2	13.5-24.5	-4.5	88-61	73-49	0	7
सिमिकोट, हुम्ला	2993	27.6	-	3	5.4-15.0	-5.1	89-56	93-34	0	7
नारमा, कालीकोट	2017	51	432	4	8.5-20.0	0.6-5.5	93-68	87-29	0	7
रारा, मुगु	2989	33.9	-	4	3.5-14.0	-5	96-32	85-31	0	7
जुम्ला, जुम्ला	2363	35.3	376	3	7.6-20.2	-6.5	97-54	91-31	0	7

नेपाल सरकार,
उर्जा, जलस्रोत, तथा सिचाईं मन्त्रालय,
जल तथा मौसम बिज्ञान विभाग,
हावापानी महाशाखा, कृषि-हावापानी शाखा

साप्ताहिक कृषि-मौसम बुलेटिन

जारी मिति: २४ फागुन, २०८०

सुदूरपश्चिम प्रदेशः गत साताको साप्ताहिक मौसम विवरण (अवधिः फागुन १८, शुक्रवार — फागुन २४, बिहिवार, २०८०)

मौसम केन्द्र, जिल्ला	उचाई मि. (समुन्द्र सतहबाट	साप्ताहिक वर्षा		बर्षित दिन (>१ मि.मि.)	तापक्रम (°से)को दायरा		सापेक्षिक आर्द्रताको दायरा		>३०° से तापक्रम भएको दिन	<१०° से तापक्रम भएको दिन
		कुल (मि.मी.)	सरदरको %		अधिकतम	न्यूनतम	बिहानको (८:४५बजे)	बेलुकाको (५:४५ बजे)		
चिसापानी, कैलाली	201	36.9	802	3	20.0-28.2	13.9-17.0	91-70	88-60	0	0
चैनपुर, बझाङ	1405	53.3	-	3	11.8-24.5	3.4-9.5	90-57	88-23	0	7
वली गाउँ, अछाम	989	35.2	-	3	15.4-18.5	4.6-7.4	87-84	90-84	0	7
दिपायल, डोटी	563	38.6	411	3	-	8.9-14.1	98-86	92-42	-	2
मंगलसेन,अछाम	1310	41.8	327	3	16.0-25.0	6.4-11.0	95-82	93-57	0	6
धनगढी, कैलाली	184	38.6	603	2	19.8-28.7	11.4-16.5	90-82	89-55	0	0
टिकापुर, कैलाली	149	26.7	468	3	21.6-28.8	10.7-16.2	89-79	96-57	0	0
मार्तडी, बाजुरा	1598	45.3	423	3	11.2-22.5	4.6-9.7	95-47	93-66	0	7
दार्चुला नयाँ,दार्चुला	945	53.8	-	3	15.8-27.5	8.2-12.5	95-73	80-30	0	4
महेन्द्रनगर, कन्चनपुर	197	45.8	539	2	20.2-28.2	9.8-16.8	94-73	91-53	0	2
डडेलधुरा, डडेलधुरा	1879	47.2	328	3	8.9-22.0	3.0-8.0	100-59	100-42	0	7
पाटन नयाँ, बैतडी	1292	45.4	-	3	14.2-25.5	6.2-10.6	93-56	90-30	0	6
गोठालपानी, बैतडी	1352	58.6	569	3	10.5-21.0	3.0-9.0	90-79	92-83	0	7