



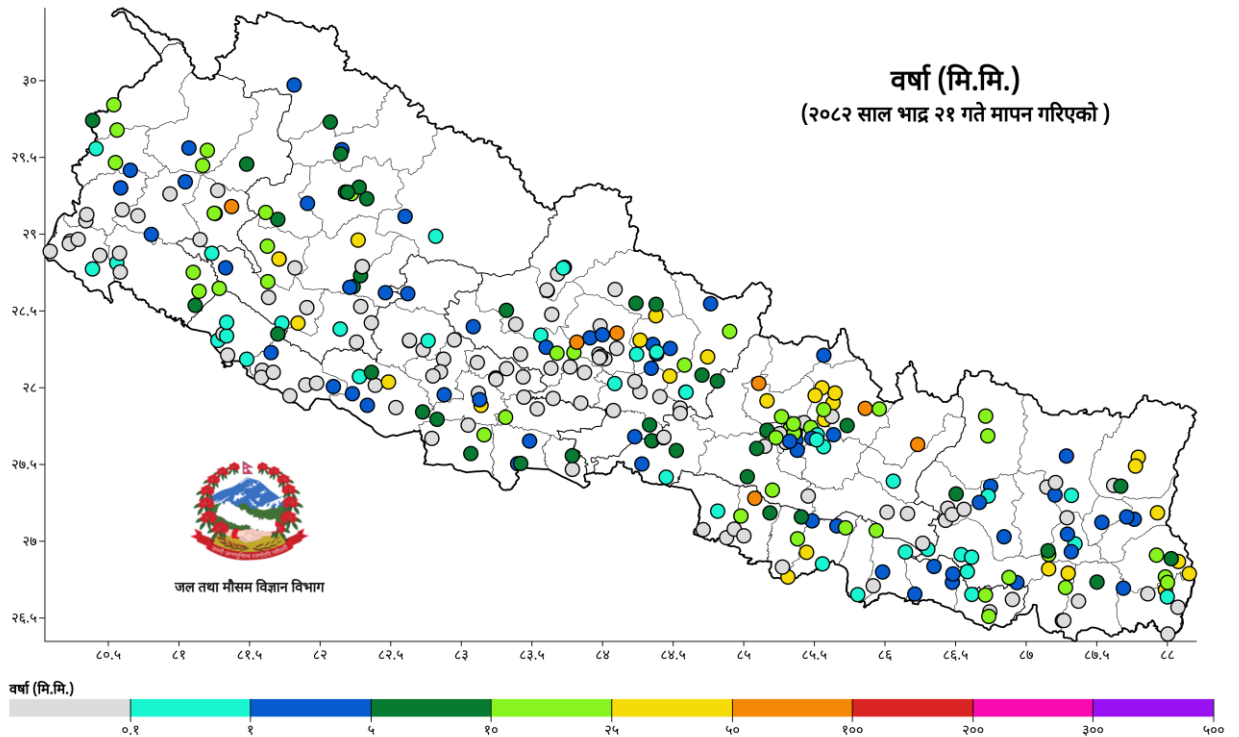
नेपाल सरकार
ऊर्जा, जलस्रोत तथा सिंचाइ मन्त्रालय
जल तथा मौसम विज्ञान विभाग
हावापानी विज्ञान महाशाखा/हावापानी विश्लेषण शाखा

मिति: २०८२/०५/२१
6th September 2025

विषय: दैनिक तापक्रम र वर्षा विवरण

दैनिक वर्षा (Daily Precipitation) को सारांश:

आज मिति २०८२/०५/२१ गते बिहान ०८:४५ बजे ३३१ वटा वर्षा मापन केन्द्रहरू (मानव सञ्चालित: ६९ र स्वचालित: २६२) मा मापन गरिएको गत २४ घण्टाको वर्षाको विवरण अनुसार २२३ वटा केन्द्रहरूमा वर्षा भएको छ (नक्सा १)। उक्त केन्द्रहरू मध्ये सबैभन्दा बढी वर्षा कास्की जिल्लाको लुम्ले केन्द्रमा (८१.६ मि.मि.) भएको छ। वर्षा मापन गरिएका केन्द्रहरू मध्ये ७ वटा केन्द्रहरूमा ५० मि.मि. भन्दा बढी वर्षा भएको छ।

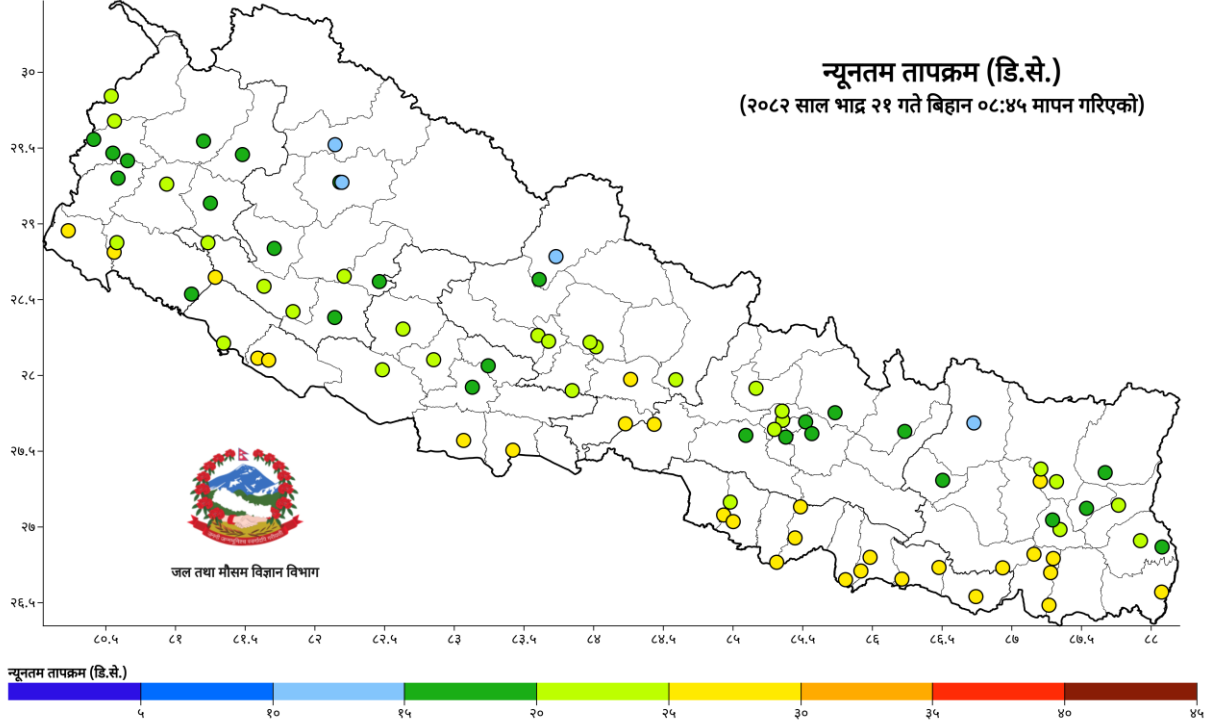


नक्सा १: भदौ २० गते बिहान ०८:४५ बजे देखि भदौ २१ गते बिहान ०८:४५ बजे सम्मको २४ घण्टाको वर्षा (मि.मि.)

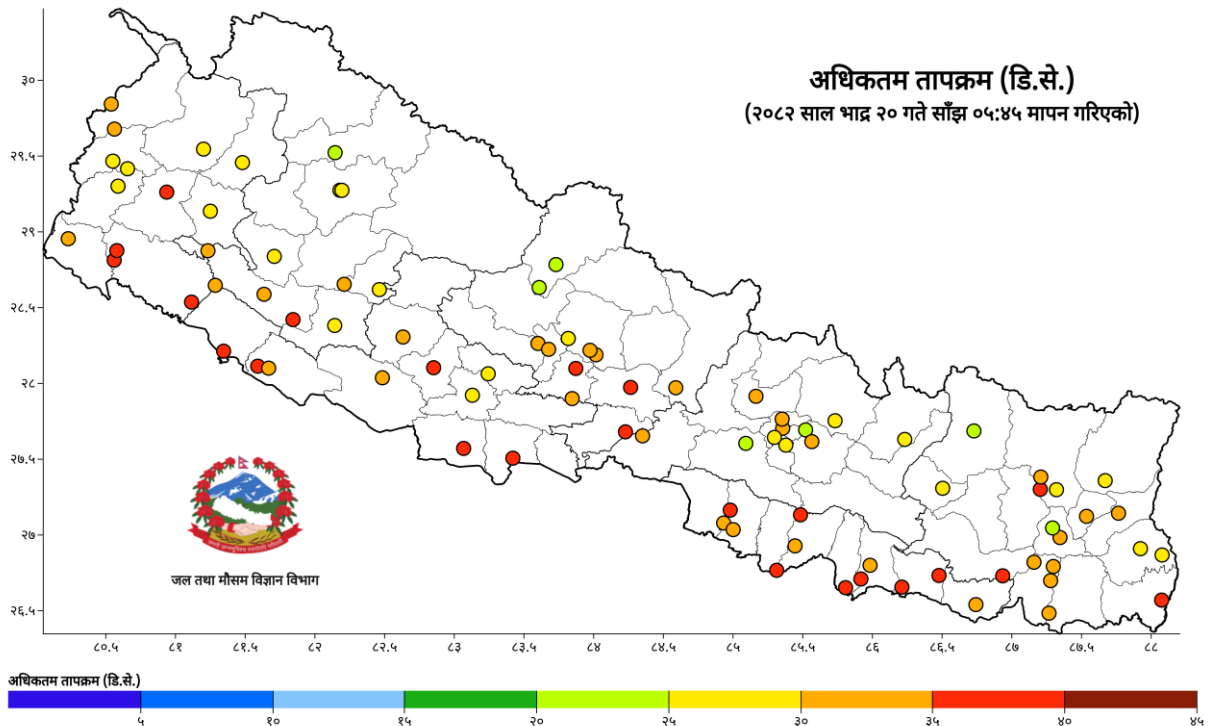


नेपाल सरकार
ऊर्जा, जलस्रोत तथा सिंचाइ मन्त्रालय
जल तथा मौसम विज्ञान विभाग
हावापानी विज्ञान महाशाखा/हावापानी विश्लेषण शाखा

दैनिक न्यूनतम तापक्रम (Daily Minimum Temperature) र अधिकतम तापक्रम (Daily Maximum Temperature) को सारांश:



नक्सा २: भदौ २० गते बिहान ०८:४५ बजे देखि भदौ २१ गते बिहान ०८:४५ बजे सम्मको २४ घण्टाको न्यूनतम तापक्रम (डिग्री सेल्सियस)



नक्सा ३: भदौ १९ गते साँझ ०५:४५ बजे देखि भदौ २० गते साँझ ०५:४५ बजे सम्मको २४ घण्टाको अधिकतम तापक्रम (डिग्री सेल्सियस)



नेपाल सरकार
ऊर्जा, जलस्रोत तथा सिंचाइ मन्त्रालय
जल तथा मौसम विज्ञान विभाग
हावापानी विज्ञान महाशाखा/हावापानी विश्लेषण शाखा

तालिका १: ५० मि.मि., १०० मि.मि. र २०० मि.मि. भन्दा बढी वर्षा मापन गरिएका जिल्लाहरूको विवरण।

| ५० मि.मि. भन्दा बढी वर्षा मापन गरिएका जिल्लाहरू | १०० मि.मि. भन्दा बढी वर्षा मापन गरिएका जिल्लाहरू | २०० मि.मि. भन्दा बढी वर्षा मापन गरिएका जिल्लाहरू |
|---|--|--|
| कास्की, अछाम, दोलखा, नुवाकोट, बारा, सिन्धुपाल्चोक | - | - |

तालिका २: २०८२/०५/२१ गते बिहान ०८:४५ बजे मापन गरिएको गत २४ घण्टाको न्यूनतम तापक्रम र २०८२/०५/२० गते साँझ ०५:४५ बजे मापन गरिएको गत २४ घण्टाको अधिकतम तापक्रमको विवरण।

| तापक्रम (डि.से.) | न्यूनतम तापक्रम (केन्द्र संख्या) | अधिकतम तापक्रम (केन्द्र संख्या) |
|------------------------------|--------------------------------------|--|
| १० देखि १५ | ४ | - |
| १५ देखि २० | २६ | - |
| २० देखि २५ | २८ | ७ |
| २५ देखि ३० | २८ | २३ |
| ३० देखि ३५ | - | ३४ |
| ३५ देखि ४० | - | २३ |
| जम्मा केन्द्र संख्या (वटा) | ८६ | ८७ |
| सबैभन्दा बढी/केन्द्र, जिल्ला | २७.५ डि.से./जनकपुर विमानस्थल, धनुषा | ३७.० डि.से./तुम्लिङटार, संखुवासभा |
| सबैभन्दा कम/केन्द्र, जिल्ला | १२.४ डि.से./जुम्ला विमानस्थल, जुम्ला | २०.९ डि.से./लुक्ला विमानस्थल, सोलुखुम्बु |

नोट:

डि.से. = डिग्री सेल्सियस, मि.मि. = मिलिमिटर

डाटाबेसमा प्राप्त हुने तथ्याङ्कको आधारमा दैनिक रिपोर्टमा प्रयोग हुने केन्द्रको संख्या फरक पर्न सक्नेछ।