



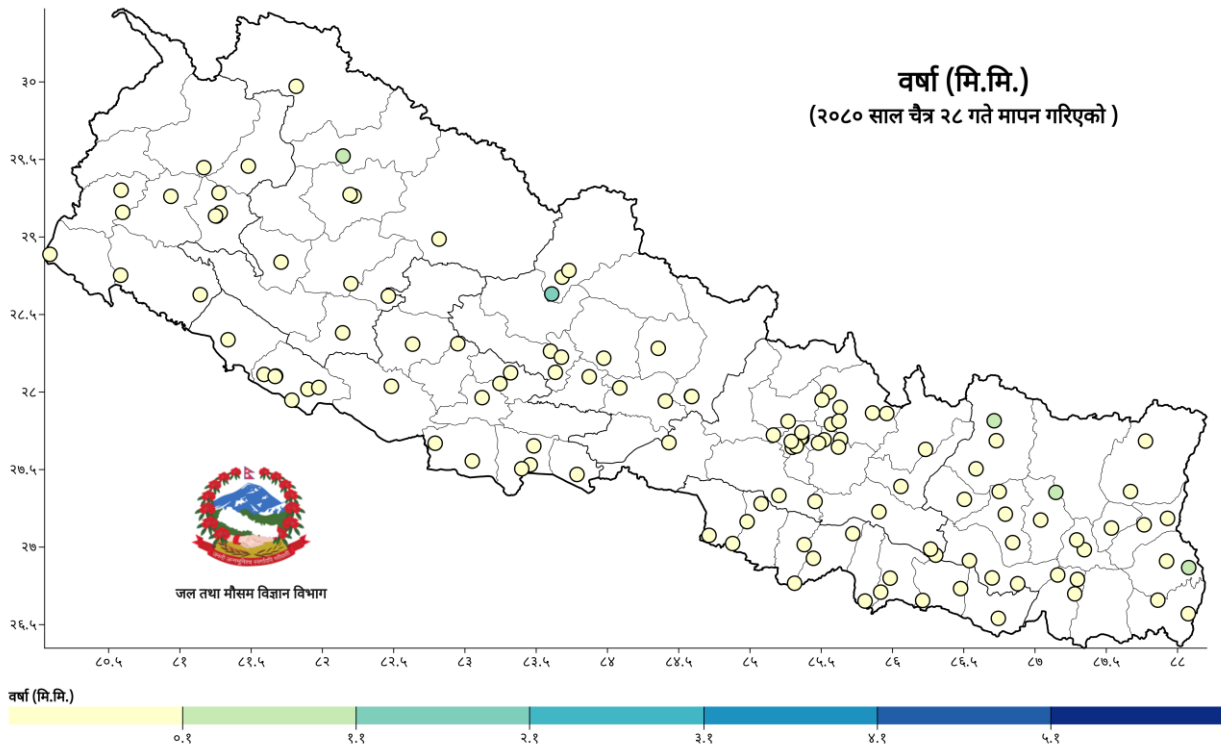
नेपाल सरकार  
ऊर्जा, जलस्रोत तथा सिंचाइ मन्त्रालय  
जल तथा मौसम विज्ञान विभाग  
हावापानी विज्ञान महाशाखा/हावापानी विश्लेषण शाखा

मिति: २०८०/१२/२८  
10<sup>th</sup> April 2024

विषय: दैनिक तापक्रम र वर्षा विवरण

**दैनिक वर्षा (Daily Precipitation) को सारांश:**

आज मिति २०८०/१२/२८ गते बिहान ०८:४५ बजे १३५ वटा वर्षा मापन केन्द्रहरू (मानव सञ्चालित: ३४ र स्वचालित: १०१) मा मापन गरिएको गत २४ घण्टाको वर्षाको विवरण अनुसार मुस्ताङ जिल्लाको लेते केन्द्रमा १.६ मि.मि वर्षा भएको छ (नक्शा १)।

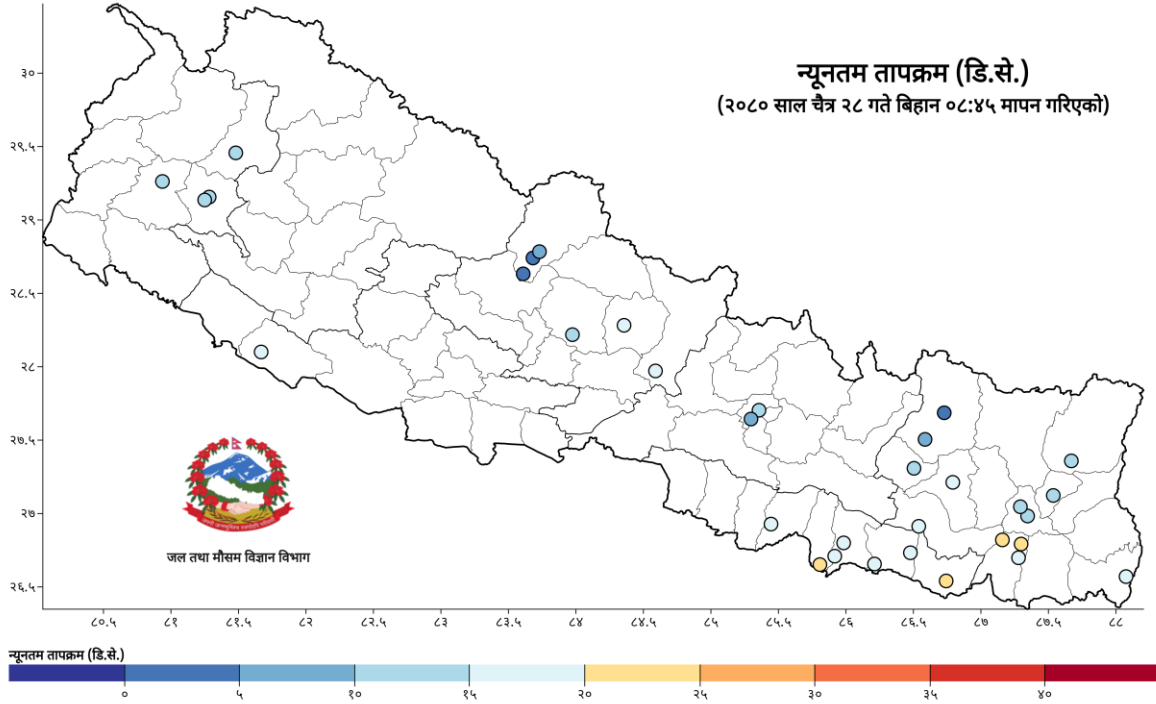


नक्सा १: चैत्र २७ गते बिहान ०८:४५ बजे देखि चैत्र २८ गते बिहान ०८:४५ बजे सम्मको २४ घण्टाको वर्षा (मि. मि.)

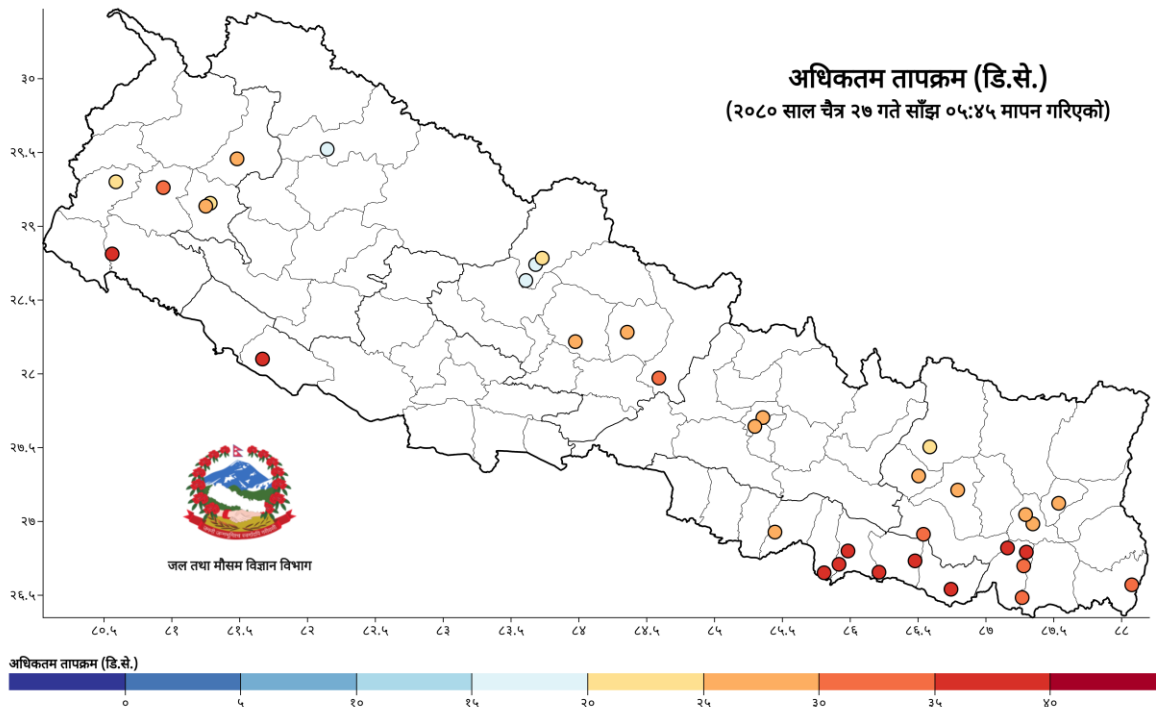


नेपाल सरकार  
ऊर्जा, जलस्रोत तथा सिंचाइ मन्त्रालय  
जल तथा मौसम विज्ञान विभाग  
हावापानी विज्ञान महाशाखा/हावापानी विश्लेषण शाखा

दैनिक न्यूनतम तापक्रम (Daily Minimum Temperature) र अधिकतम तापक्रम (Daily Maximum Temperature) को सारांश:



नक्सा २: चैत्र २७ गते बिहान ०८:४५ बजे देखि चैत्र २८ गते बिहान ०८:४५ बजे सम्मको २४ घण्टाको न्यूनतम तापक्रम (डिग्री सेल्सियस)



नक्सा ३: चैत्र २६ गते साँझ ०५:४५ बजे देखि चैत्र २७ गते साँझ ०५:४५ बजे सम्मको २४ घण्टाको अधिकतम तापक्रम (डिग्री सेल्सियस)



नेपाल सरकार  
ऊर्जा, जलस्रोत तथा सिंचाइ मन्त्रालय  
जल तथा मौसम विज्ञान विभाग  
हावापानी विज्ञान महाशाखा/हावापानी विश्लेषण शाखा

तालिका १: २०८०/१२/२८ गते बिहान ०८:४५ बजे मापन गरिएको गत २४ घण्टाको न्यूनतम तापक्रम र २०८०/१२/२७ गते साँझ ०५:४५ बजे मापन गरिएको गत २४ घण्टाको अधिकतम तापक्रमको विवरण ।

तापक्रम (डि.से)	न्यूनतम तापक्रम (केन्द्र संख्या)	अधिकतम तापक्रम (केन्द्र संख्या)
-५ देखि ०	१	०
० देखि ५	२	०
५ देखि १०	३	०
१० देखि १५	१२	०
१५ देखि २०	११	३
२० देखि २५	४	६
२५ देखि ३०	०	११
३० देखि ३५	०	५
३५ देखि ४०	०	१०
जम्मा केन्द्र संख्या (वटा)	३३	३५
सबैभन्दा बढी/केन्द्र, जिल्ला	२२.५ डि.से./धरानबजार, सुनसरी	३७.४ डि.से./जनकपुर विमानस्थल, धनुषा
सबैभन्दा कम/केन्द्र, जिल्ला	०.० डि.से./थाकमार्फा, मुस्ताङ	१६.० डि.से./थाकमार्फा, मुस्ताङ

नोट: डि.से. = डिग्री सेल्सियस