



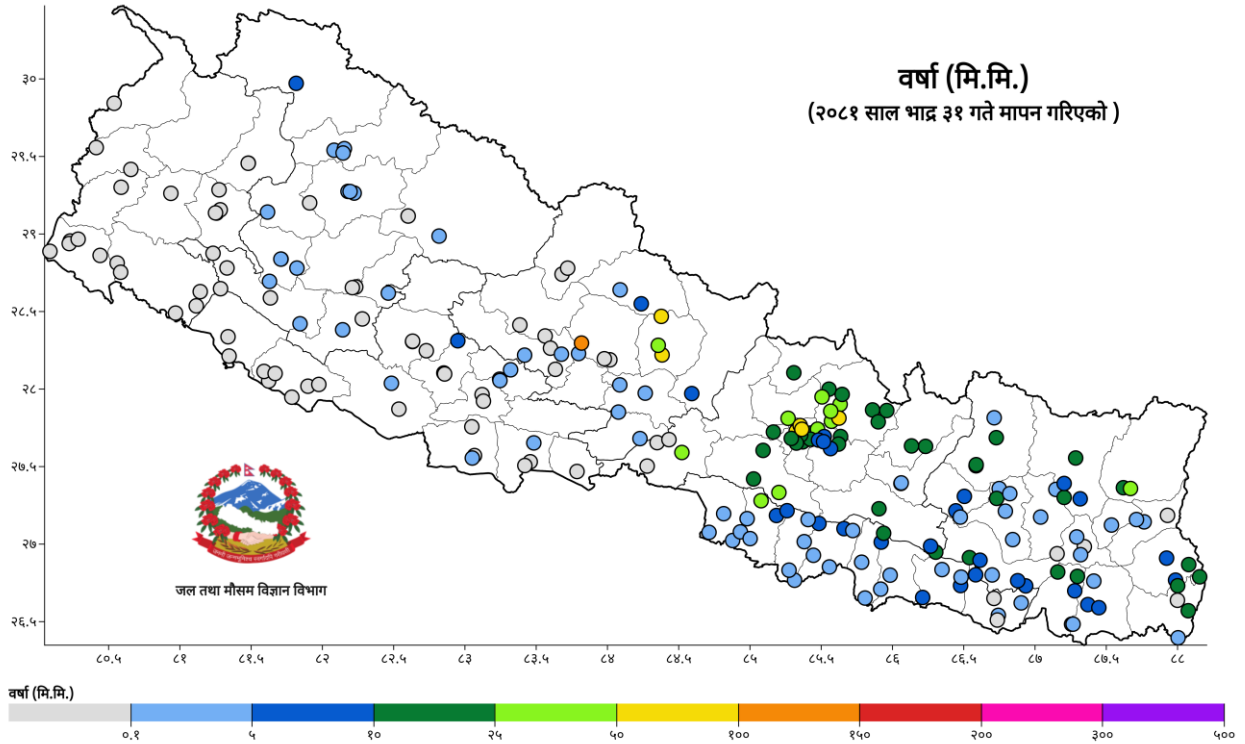
नेपाल सरकार
ऊर्जा, जलस्रोत तथा सिंचाइ मन्त्रालय
जल तथा मौसम विज्ञान विभाग
हावापानी विज्ञान महाशाखा/हावापानी विश्लेषण शाखा

मिति: २०८१/०५/३१
16th September 2024

विषय: दैनिक तापक्रम र वर्षा विवरण

दैनिक वर्षा (Daily Precipitation) को सारांश:

आज मिति २०८१/०५/३१ गते बिहान ०८:४५ बजे २२७ वटा वर्षा मापन केन्द्रहरू (मानव सञ्चालित: ७० र स्वचालित: १५७) मा मापन गरिएको गत २४ घण्टाको वर्षाको विवरण अनुसार १६५ वटा केन्द्रहरूमा वर्षा भएको छ (नक्सा १)। उक्त केन्द्रहरू मध्ये सबैभन्दा बढी वर्षा कास्की जिल्लाको लुम्ले केन्द्रमा (१०८.२ मि.मि.) भएको छ। वर्षा मापन गरिएका केन्द्रहरू मध्ये ७ वटा केन्द्रहरूमा ५० मि.मि. भन्दा बढी र १ वटा केन्द्रमा १०० मि.मि. भन्दा बढी वर्षा भएको छ।

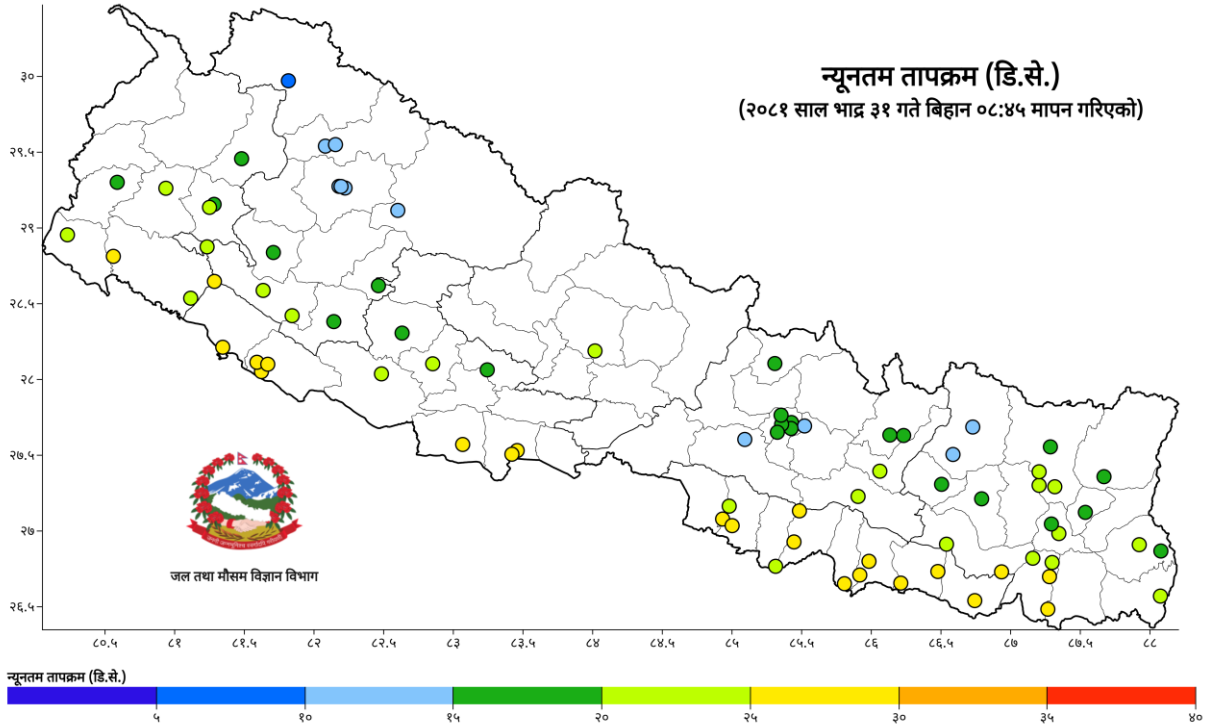


नक्सा १: भदौ ३० गते बिहान ०८:४५ बजे देखि भदौ ३१ गते बिहान ०८:४५ बजे सम्मको २४ घण्टाको वर्षा (मि.मि.)

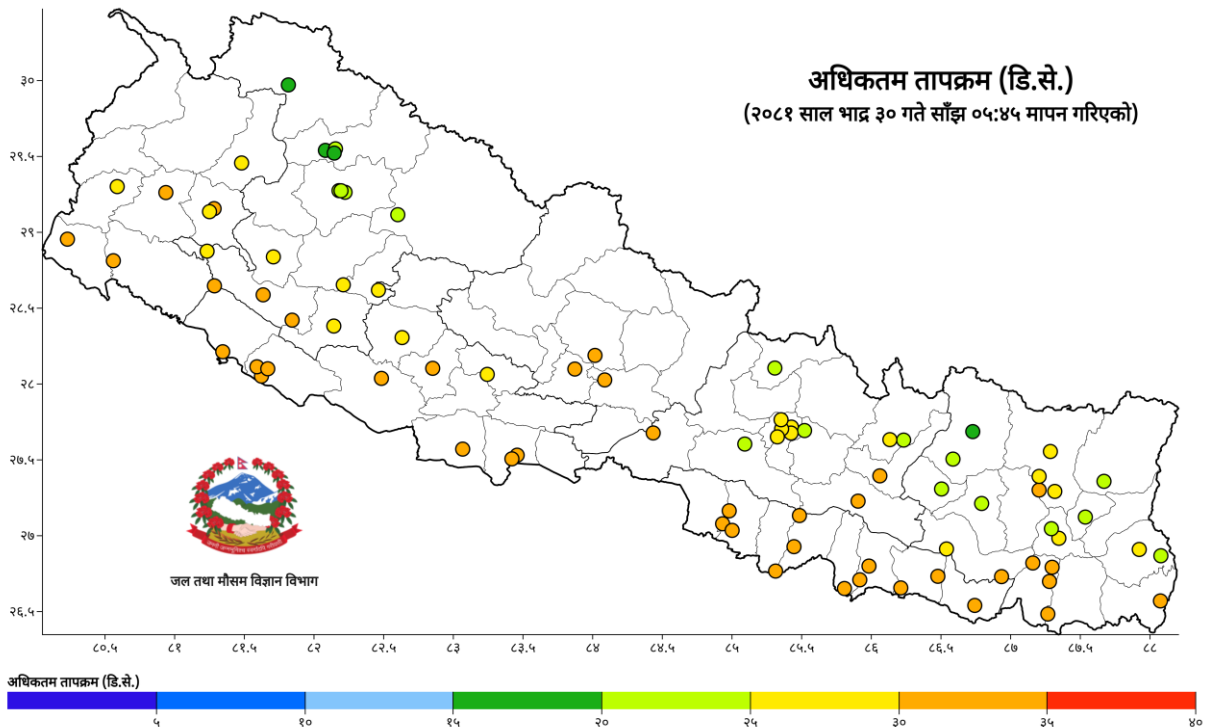


नेपाल सरकार
ऊर्जा, जलस्रोत तथा सिंचाइ मन्त्रालय
जल तथा मौसम विज्ञान विभाग
हावापानी विज्ञान महाशाखा/हावापानी विश्लेषण शाखा

दैनिक न्यूनतम तापक्रम (Daily Minimum Temperature) र अधिकतम तापक्रम (Daily Maximum Temperature) को सारांश:



नक्सा २: भदौ ३० गते बिहान ०८:४५ बजे देखि भदौ ३१ गते बिहान ०८:४५ बजे सम्मको २४ घण्टाको न्यूनतम तापक्रम (डिग्री सेल्सियस)



नक्सा ३: भदौ २९ गते साँझ ०५:४५ बजे देखि भदौ ३० गते साँझ ०५:४५ बजे सम्मको २४ घण्टाको अधिकतम तापक्रम (डिग्री सेल्सियस)



नेपाल सरकार
ऊर्जा, जलस्रोत तथा सिंचाइ मन्त्रालय
जल तथा मौसम विज्ञान विभाग
हावापानी विज्ञान महाशाखा/हावापानी विश्लेषण शाखा

तालिका १: ५० मि.मि., १०० मि.मि. र २०० मि.मि. भन्दा बढी वर्षा मापन गरिएका जिल्लाहरूको विवरण।

५० मि.मि. भन्दा बढी वर्षा मापन गरिएका जिल्लाहरू	१०० मि.मि. भन्दा बढी वर्षा मापन गरिएका जिल्लाहरू	२०० मि.मि. भन्दा बढी वर्षा मापन गरिएका जिल्लाहरू
मनाङ, काठमाडौं, सिन्धुपाल्चोक, लमजुङ्ग	कास्की	-

तालिका २: २०८१/०५/३१ गते बिहान ०८:४५ बजे मापन गरिएको गत २४ घण्टाको न्यूनतम तापक्रम र २०८१/०५/३० गते साँझ ०५:४५ बजे मापन गरिएको गत २४ घण्टाको अधिकतम तापक्रमको विवरण।

तापक्रम (डि.से.)	न्यूनतम तापक्रम (केन्द्र संख्या)	अधिकतम तापक्रम (केन्द्र संख्या)
५ देखि १०	१	०
१० देखि १५	१०	०
१५ देखि २०	२६	४
२० देखि २५	२३	१८
२५ देखि ३०	१९	२१
३० देखि ३५	०	४०
जम्मा केन्द्र संख्या (वटा)	७९	८३
सबैभन्दा बढी/केन्द्र, जिल्ला	२७.० डि.से./भैरहवा विमानस्थल, रुपन्देही	३४.६ डि.से./जनकपुर विमानस्थल, धनुषा
सबैभन्दा कम/केन्द्र, जिल्ला	९.० डि.से./सिमिकोट, हुम्ला	१७.० डि.से./रारा, मुगु

नोट:

डि.से. = डिग्री सेल्सियस, मि.मि. = मिलिमिटर

डाटाबेसमा प्राप्त हुने तथ्याङ्कको आधारमा दैनिक रिपोर्टमा प्रयोग हुने केन्द्रको संख्या फरक पर्न सक्नेछ।