



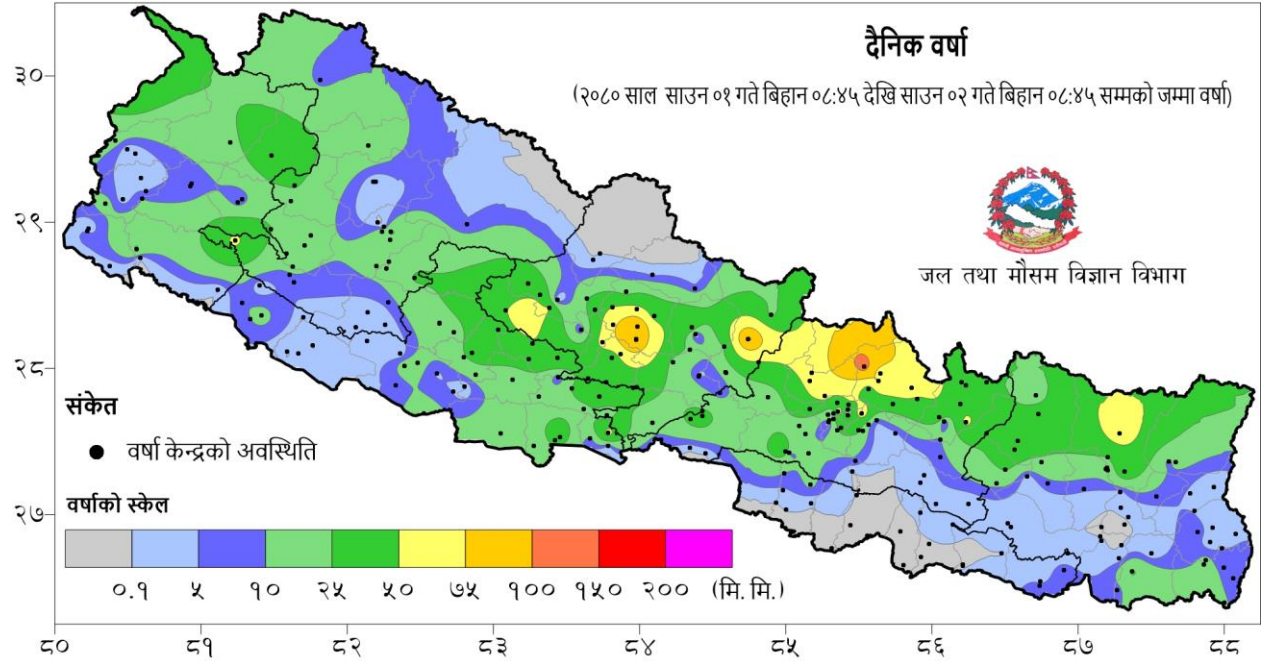
नेपाल सरकार  
ऊर्जा, जलस्रोत तथा सिंचाइ मन्त्रालय  
जल तथा मौसम विज्ञान विभाग  
हावापानी विज्ञान महाशाखा/हावापानी विश्लेषण शाखा

मिति: २०८०/०४/०२  
18<sup>th</sup> July 2023

विषय: दैनिक तापक्रम र वर्षा विवरण

**दैनिक वर्षा (Daily Precipitation) को सारांश:**

आज मिति २०८०/०४/०२ गते बिहान ०८:४५ बजे २५७ वटा वर्षा मापन केन्द्रहरू (मानव सञ्चालित: ७३ र स्वाचालित: १८४) मा मापन गरिएको गत २४ घण्टाको वर्षाको विवरण अनुसार २३५ वटा केन्द्रमा वर्षा भएको छ (नक्सा १)। उक्त केन्द्रहरू मध्ये सबै भन्दा बढी वर्षा (११२.० मि.मि.) सिन्धुपाल्चोक जिल्लाको मेलम्ची केन्द्रमा भएको छ। वर्षा मापन गरिएका केन्द्रहरू मध्ये १३८ वटा केन्द्रहरूमा १० मि.मि. भन्दा बढी, ७६ वटा केन्द्रहरूमा २५ मि.मि. भन्दा बढी, २४ वटा केन्द्रहरूमा ५० मि.मि. भन्दा बढी र ४ वटा केन्द्रहरूमा १०० मि.मि. भन्दा बढी वर्षा भएको छ।

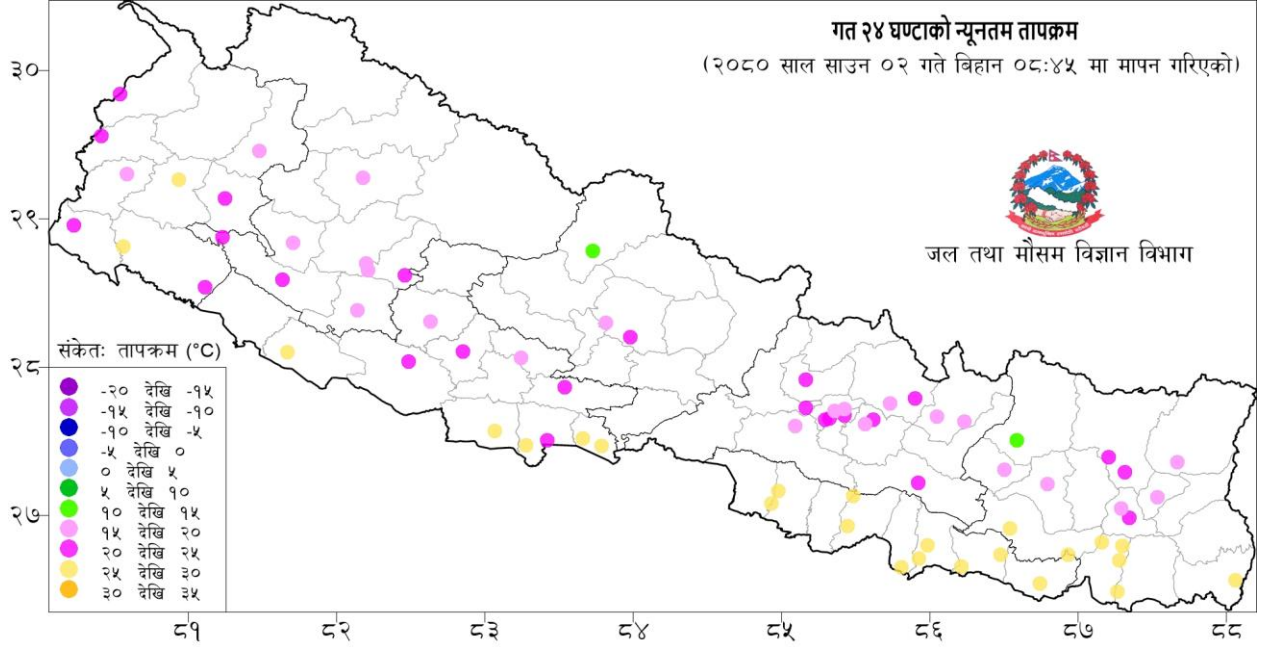


नक्सा १: साउन ०१ गते बिहान ०८:४५ बजे देखि साउन ०२ गते बिहान ०८:४५ बजे सम्मको २४ घण्टाको वर्षा (मि. मि.)

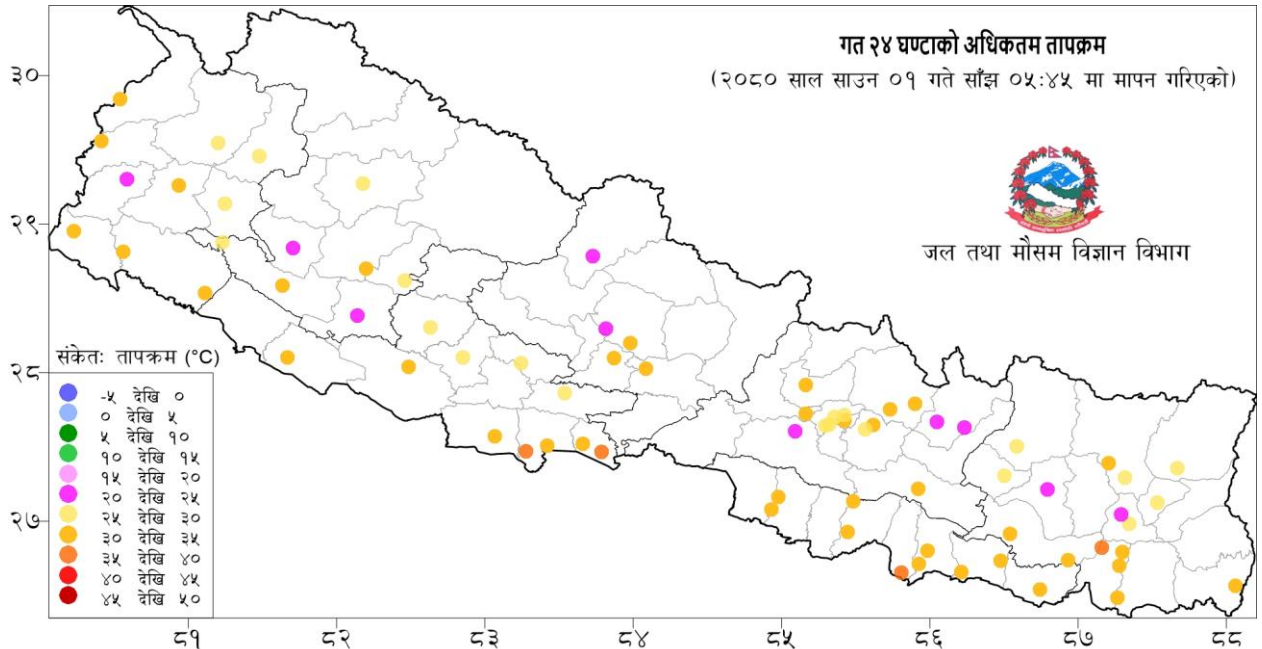


नेपाल सरकार  
ऊर्जा, जलस्रोत तथा सिंचाइ मन्त्रालय  
जल तथा मौसम विज्ञान विभाग  
हावापानी विज्ञान महाशाखा/हावापानी विश्लेषण शाखा

दैनिक न्यूनतम तापक्रम (Daily Minimum Temperature) र अधिकतम तापक्रम (Daily Maximum Temperature) को सारांश:



नक्सा २: साउन ०१ गते बिहान ०८:४५ बजे देखि साउन ०२ गते बिहान ०८:४५ बजे सम्मको २४ घण्टाको न्यूनतम तापक्रम (डिग्री सेल्सियस)



नक्सा ३: असार ३१ गते साँझ ०५:४५ बजे देखि साउन ०१ गते साँझ ०५:४५ बजे सम्मको २४ घण्टाको अधिकतम तापक्रम (डिग्री सेल्सियस)



नेपाल सरकार  
ऊर्जा, जलस्रोत तथा सिंचाइ मन्त्रालय  
जल तथा मौसम विज्ञान विभाग  
हावापानी विज्ञान महाशाखा/हावापानी विश्लेषण शाखा

तालिका १: २०८०/०४/०२ गते बिहान ०८:४५ बजे मापन गरिएको गत २४ घण्टाको न्यूनतम तापक्रम र २०८०/०४/०१ गते साँझ ०५:४५ बजे मापन गरिएको गत २४ घण्टाको अधिकतम तापक्रमको विवरण।

तापक्रम (डि. से.)	न्यूनतम तापक्रम (केन्द्र संख्या)	अधिकतम तापक्रम (केन्द्र संख्या)
१० देखि १५	२	-
१५ देखि २०	२२	-
२० देखि २५	२४	१०
२५ देखि ३०	२४	२१
३० देखि ३५	-	३९
३५ देखि ४०	-	४
जम्मा केन्द्र संख्या (वटा)	७२	७४
सबैभन्दा बढी/केन्द्र, जिल्ला	२७.८ डि.से./नेपालगञ्ज ए.पो., बाँके	३५.५ डि.से./चतरा, सुनसरी; लुम्बिनी, रुपन्देही
सबैभन्दा कम/केन्द्र, जिल्ला	११.० डि.से./जोमसोम, मुस्ताङ	२१.१ डि.से./जोमसोम, मुस्ताङ

नोट: डि.से. = डिग्री सेल्सियस  
ए.पो. = एयरपोर्ट