



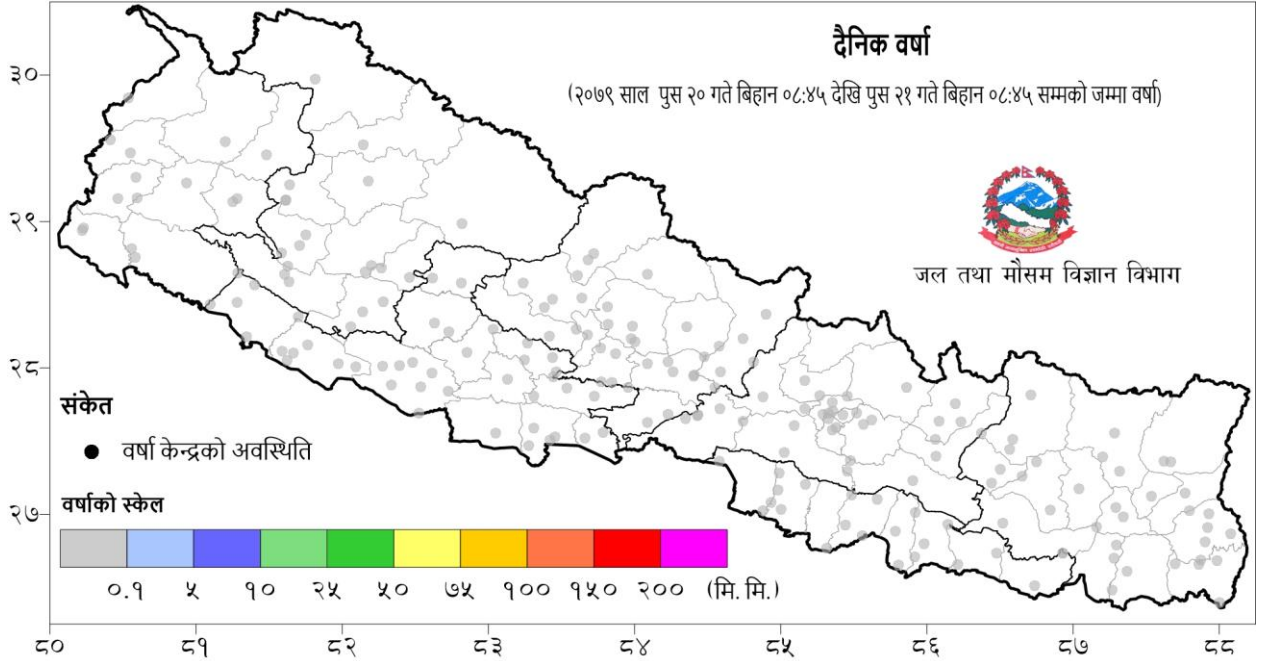
नेपाल सरकार
ऊर्जा, जलस्रोत तथा सिंचाइ मन्त्रालय
जल तथा मौसम विज्ञान विभाग
हावापानी विज्ञान महाशाखा/हावापानी विश्लेषण शाखा

मिति: २०७९/०९/२९
5th January 2023

विषय: दैनिक तापक्रम र वर्षा विवरण

दैनिक वर्षा (Daily Precipitation) को सारांश:

आज मिति २०७९/०९/२९ गते बिहान ०८:४५ बजे २०३ वटा वर्षा मापन केन्द्रहरू (मानव सञ्चालित: ६२ र स्वचालित: १४१) मा मापन गरिएको गत २४ घण्टाको वर्षाको विवरण अनुसार कुनै पनि केन्द्रमा वर्षा भएको छैन (नक्सा १)।

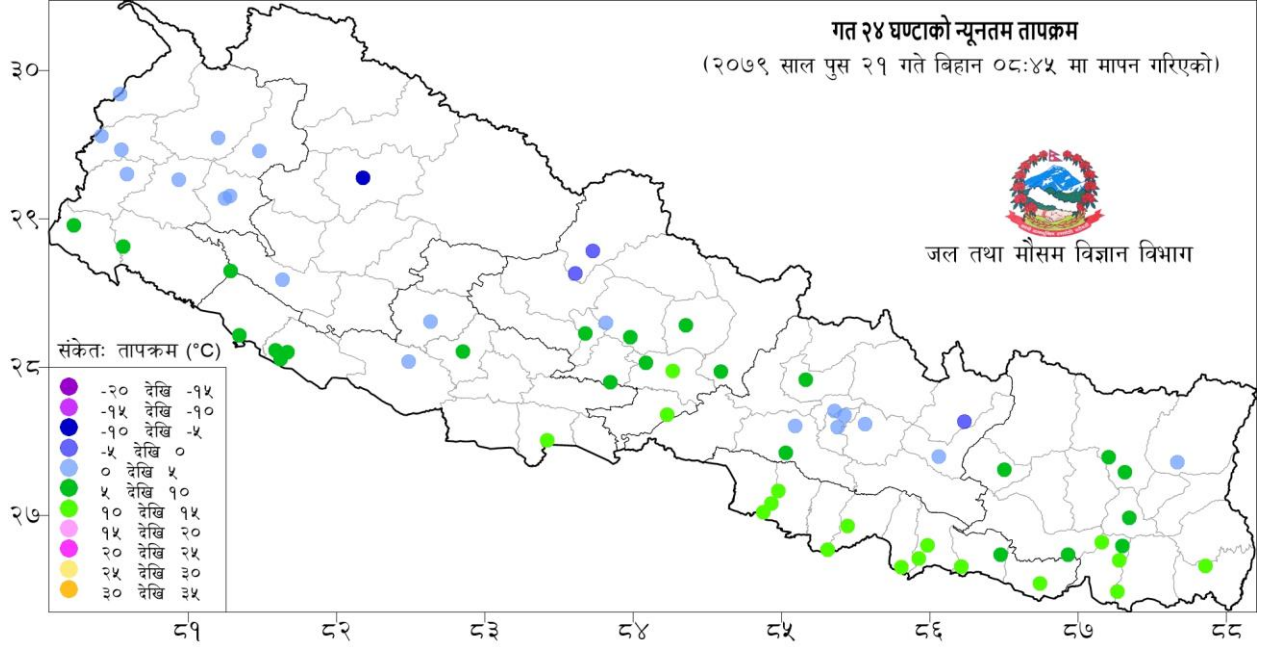


नक्सा १: पुस २० गते बिहान ०८:४५ बजे देखि पुस २१ गते बिहान ०८:४५ बजे सम्मको २४ घण्टाको वर्षा (मि. मि.)

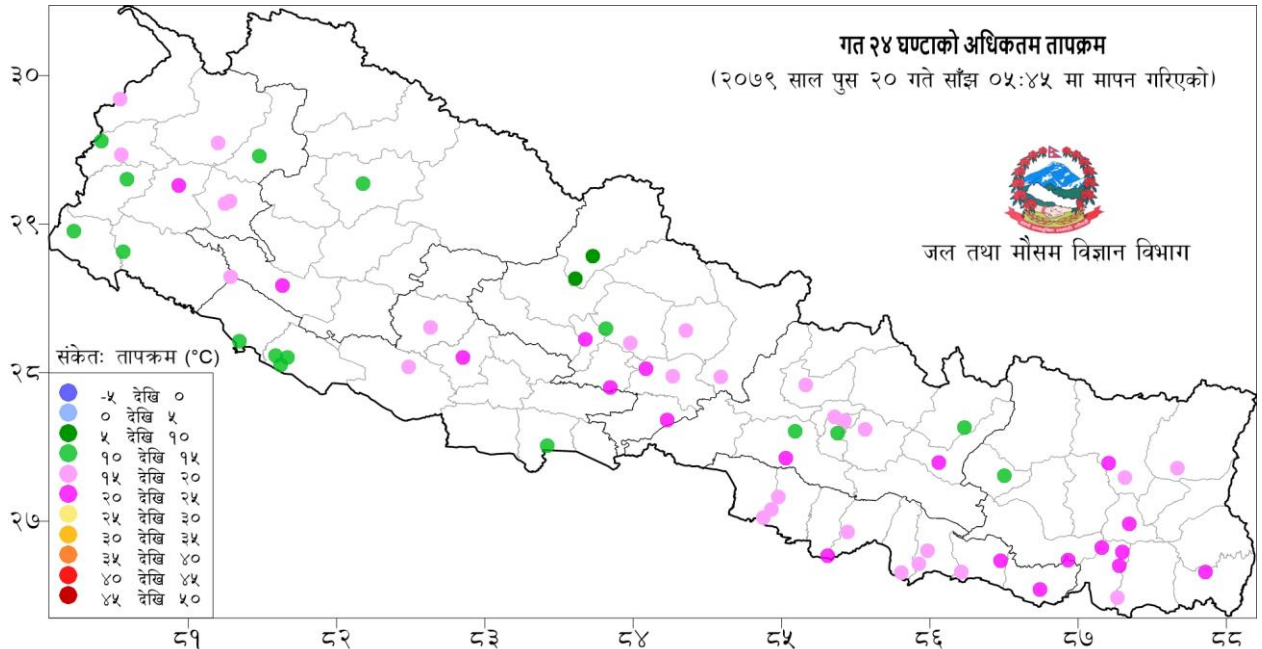


नेपाल सरकार
ऊर्जा, जलस्रोत तथा सिंचाइ मन्त्रालय
जल तथा मौसम विज्ञान विभाग
हावापानी विज्ञान महाशाखा/हावापानी विश्लेषण शाखा

दैनिक न्यूनतम तापक्रम (Daily Minimum Temperature) र अधिकतम तापक्रम (Daily Maximum Temperature) को सारांश:



नक्सा २: पुस २० गते बिहान ०८:४५ बजे देखि पुस २१ गते बिहान ०८:४५ बजे सम्मको २४ घण्टाको न्यूनतम तापक्रम (डिग्री सेल्सियस)



नक्सा ३: पुस १९ गते साँझ ०५:४५ बजे देखि पुस २० गते साँझ ०५:४५ बजे सम्मको २४ घण्टाको अधिकतम तापक्रम (डिग्री सेल्सियस)



नेपाल सरकार
ऊर्जा, जलस्रोत तथा सिंचाइ मन्त्रालय
जल तथा मौसम विज्ञान विभाग
हावापानी विज्ञान महाशाखा/हावापानी विश्लेषण शाखा

तालिका १: २०७९/०९/२१ गते बिहान ०८:४५ बजे मापन गरिएको गत २४ घण्टाको न्यूनतम तापक्रम र २०७९/०९/२० गते साँझ ०५:४५ बजे मापन गरिएको गत २४ घण्टाको अधिकतम तापक्रमको विवरण ।

तापक्रम (डि.से.)	न्यूनतम तापक्रम (केन्द्र संख्या)	अधिकतम तापक्रम (केन्द्र संख्या)
-१० देखि -५	१	-
-५ देखि ०	३	-
० देखि ५	२०	-
५ देखि १०	२३	२
१० देखि १५	१७	१६
१५ देखि २०	-	२७
२० देखि २५	-	१९
जम्मा केन्द्र संख्या (वटा)	६४	६४
सबैभन्दा बढी/केन्द्र, जिल्ला	१२.६ डि.से./मनुस्मारा, सर्लाही	२४.१ डि.से./चतरा, सुनसरी
सबैभन्दा कम/केन्द्र, जिल्ला	-५.५ डि.से./जुम्ला, जुम्ला	७.० डि.से./जोमसोम, मुस्ताङ

नोट: डि.से. = डिग्री सेल्सियस